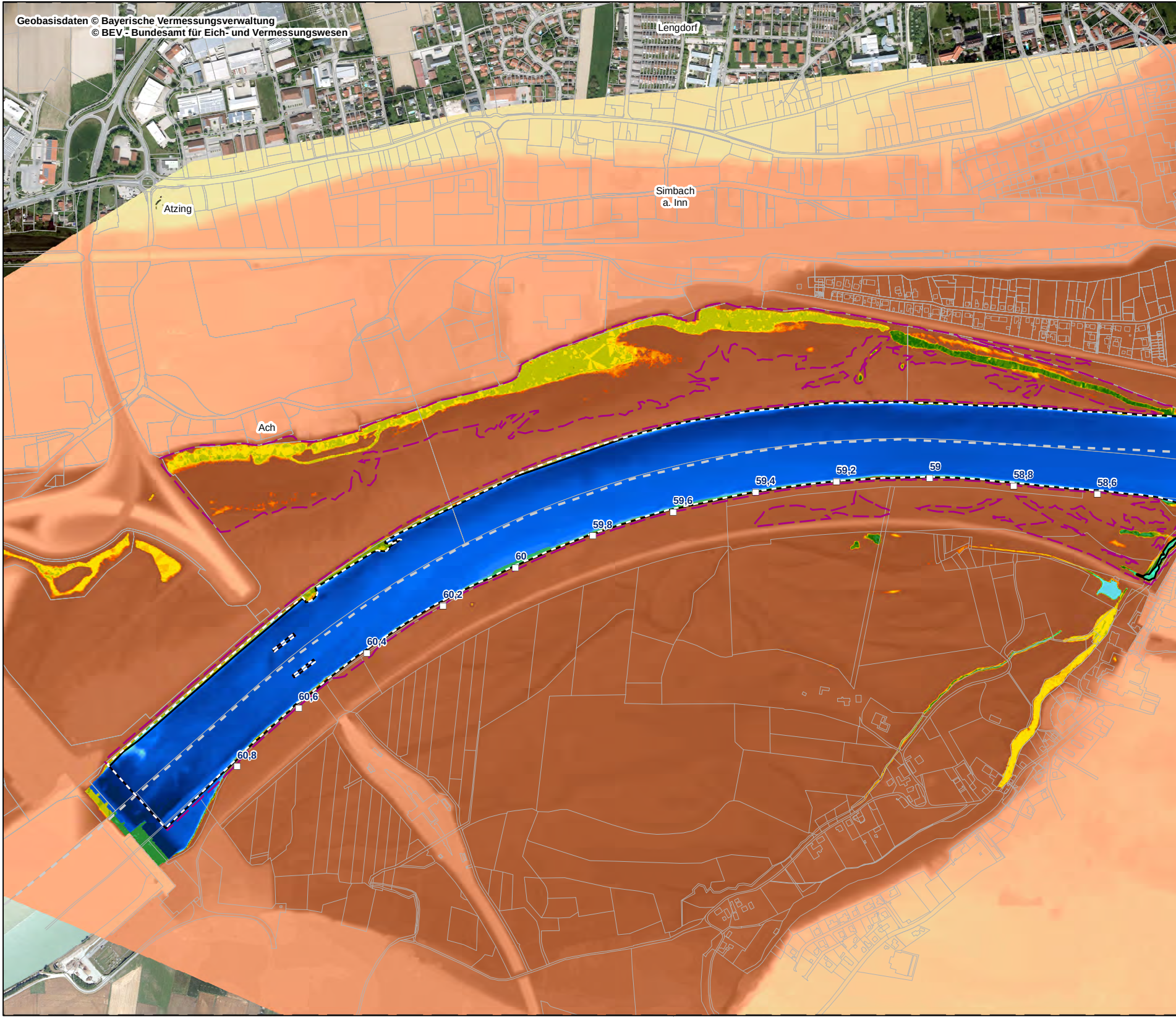

Geobasisdaten © Bayerische Vermessungsverwaltung
© BEV - Bundesamt für Eich- und Vermessungswesen

Lengdorf
Simbach
a. Inn
Atzing
Ach
58,6
58,8
59
59,2
59,4
59,6
59,8
60
60,2
60,4
60,6
60,8

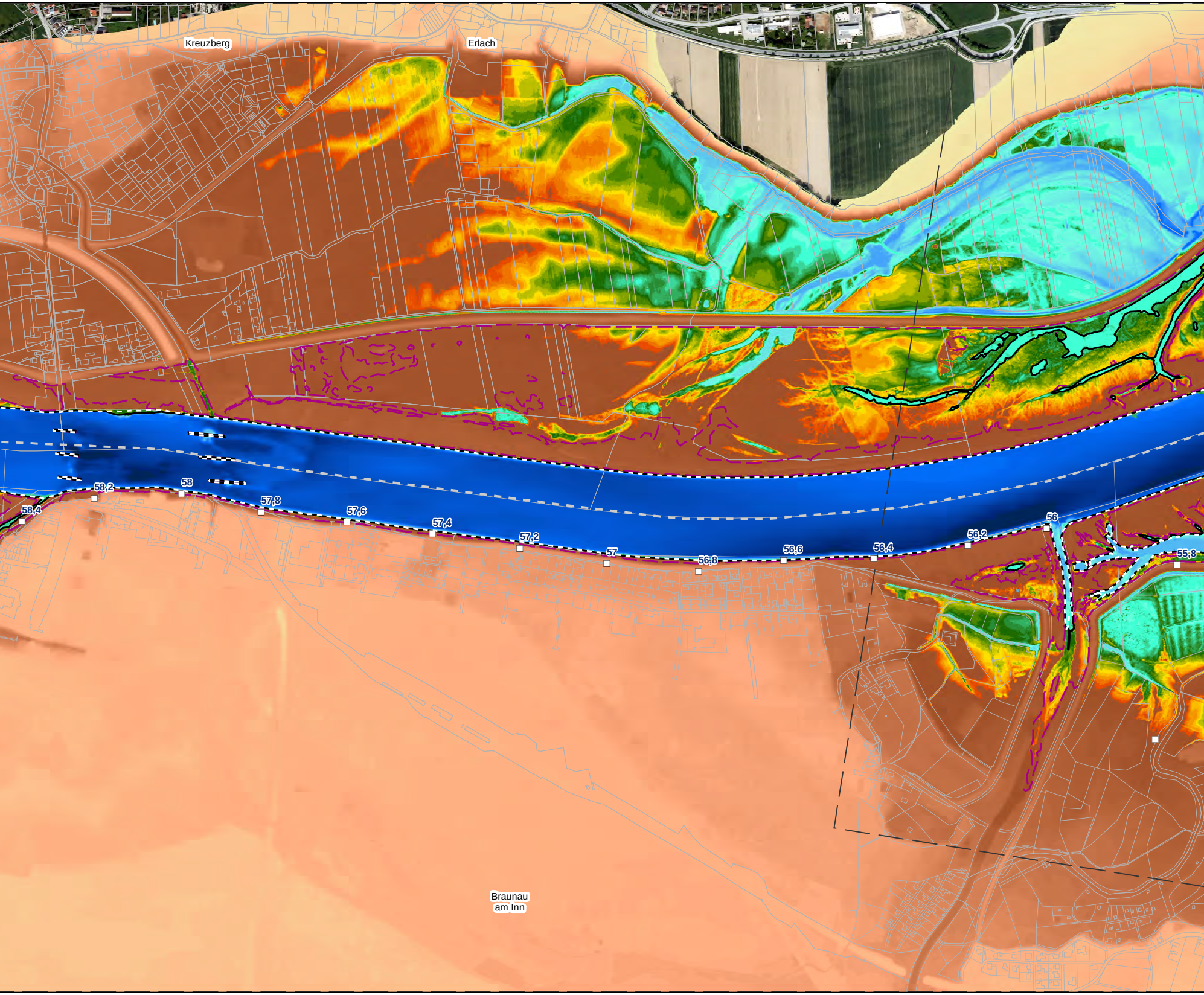
Kreuzberg
Erlach
58,4
58,2
58
57,8
57,6
57,4
57,2
57
56,8
56,6
56,4
56,2
56
55,8
Braunau
am Inn

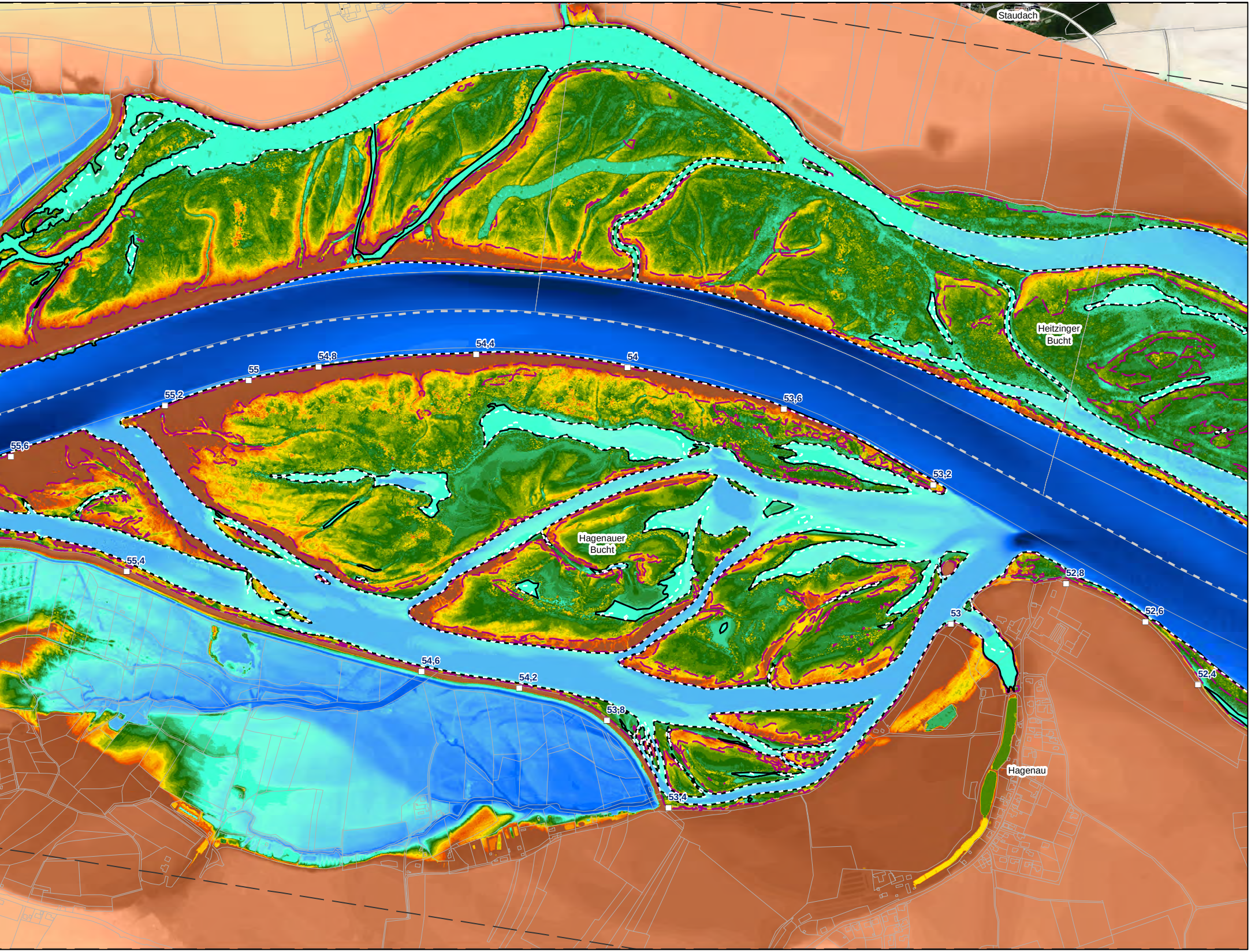
Staudach
Heitzinger Bucht
54,4
54,8
54
55
55,2
53,6
55,6
53,2
Hagenauer Bucht
55,4
52,8
52,6
53
54,6
54,2
52,4
53,8
Hagenau
53,4

Digitales Geländemodell

Höhe ü. NN (Altes Bayerisches Höhensystem)

Datengrundlagen

Inntiefen:	Peilungen Verbund 2018
Flachwasser bei Eglsee:	Airborne-Laser-Bathymetrieflug 25.07.2018 (Grüner Laser)
Hagenauer Bucht:	Airborne-Laser-Bathymetrieflug 2015
Auen und Inseln DE.:	Airborne-Laserscanning April 2018
Auen AUT:	Airborne-Laserscanning März 2015

- 🟦 323,97 - 329
- 🟦 329,04 - 329,25
- 🟦 329,26 - 329,5
- 🟦 329,51 - 329,75
- 🟦 329,76 - 330
- 🟦 330,01 - 330,25
- 🟦 330,26 - 330,5
- 🟦 330,51 - 330,75
- 🟦 330,76 - 331
- 🟦 331,01 - 331,25
- 🟦 331,26 - 331,5
- 🟦 331,51 - 331,75
- 🟦 331,76 - 332
- 🟦 332,01 - 332,25
- 🟦 332,26 - 332,5
- 🟦 332,51 - 332,75
- 🟦 332,76 - 333
- 🟦 333,01 - 333,25
- 🟦 333,26 - 333,5
- 🟦 333,51 - 333,75
- 🟦 333,76 - 334
- 🟦 334,11 - 334,2
- 🟦 334,21 - 334,3
- 🟦 334,31 - 334,4
- 🟦 334,41 - 334,5
- 🟦 334,51 - 334,6
- 🟦 334,61 - 334,7
- 🟦 334,71 - 334,8
- 🟦 334,81 - 334,9
- 🟦 334,91 - 335
- 🟦 335,01 - 335,1
- 🟦 335,11 - 335,2
- 🟦 335,21 - 335,3
- 🟦 335,31 - 335,4
- 🟦 335,41 - 335,5
- 🟦 335,51 - 335,6
- 🟦 335,61 - 335,7
- 🟦 335,71 - 335,8
- 🟦 335,81 - 335,9
- 🟦 335,91 - 336
- 🟦 336,01 - 336,1
- 🟩 336,23 - 336,3
- 🟩 336,31 - 336,4
- 🟩 336,41 - 336,5
- 🟩 336,51 - 336,6
- 🟩 336,61 - 336,7
- 🟩 336,71 - 336,8
- 🟩 336,81 - 336,9
- 🟨 336,91 - 337
- 🟨 337,01 - 337,1
- 🟨 337,11 - 337,2
- 🟧 337,21 - 337,3
- 🟧 337,31 - 337,4
- 🟥 337,41 - 337,5
- 🟫 337,71 - 338
- 🟫 338,01 - 338,5
- 🟫 338,51 - 339
- 🟫 339,01 - 339,5
- 🟫 339,51 - 340
- 🟫 340,01 - 340,5
- 🟫 340,51 - 341
- 🟫 341,01 - 341,5
- 🟫 341,51 - 342
- 🟫 342,01 - 342,5
- 🟫 342,51 - 343
- 🟫 343,01 - 343,5
- 🟧 343,51 - 344
- 🟧 344,01 - 344,5
- 🟧 344,51 - 345
- 🟧 345,01 - 345,5
- 🟧 345,51 - 346
- 🟧 346,01 - 346,5
- 🟧 346,51 - 347
- 🟧 347,01 - 347,5
- 🟧 347,51 - 348
- 🟧 348,01 - 348,5
- 🟧 348,51 - 349
- 🟧 349,01 - 349,5
- 🟧 349,51 - 350
- 🟧 350,01 - 350,5
- 🟧 350,51 - 351
- 🟧 351,01 - 351,5
- 🟧 351,51 - 352
- 🟧 352,01 - 352,5
- 🟧 352,51 - 353
- 🟨 353,01 - 353,5
- 🟨 353,51 - 354
- 🟨 354,01 - 354,5
- 🟨 354,51 - 355
- 🟨 355,01 - 355,5
- 🟨 355,51 - 356
- 🟨 356,01 - 356,5
- 🟨 356,51 - 357
- 🟨 357,01 - 357,5
- 🟨 357,51 - 358
- 🟨 358,01 - 358,5
- 🟨 358,51 - 359
- 🟨 359,01 - 359,5
- 🟨 359,51 - 360

Anschlagslinien verschiedener Ist-Wasserstände am Inn

Quelle: Aquasoli, August 2018, nachträgliche Anpassung in einzelnen Bereichen durch Landschaft + Plan Passau gemäß aktuellem DGM, Bestand (NQ, MQ, MHQ)

- ⬚ NQ
- ☐ MQ
- ⬚ MHQ

Sonstiges

- ▫45 Flusskilometrierung
- - - - Staatsgrenze
- ☐ Flurgrenzen
- ⌐ ¬ Blattschnitt

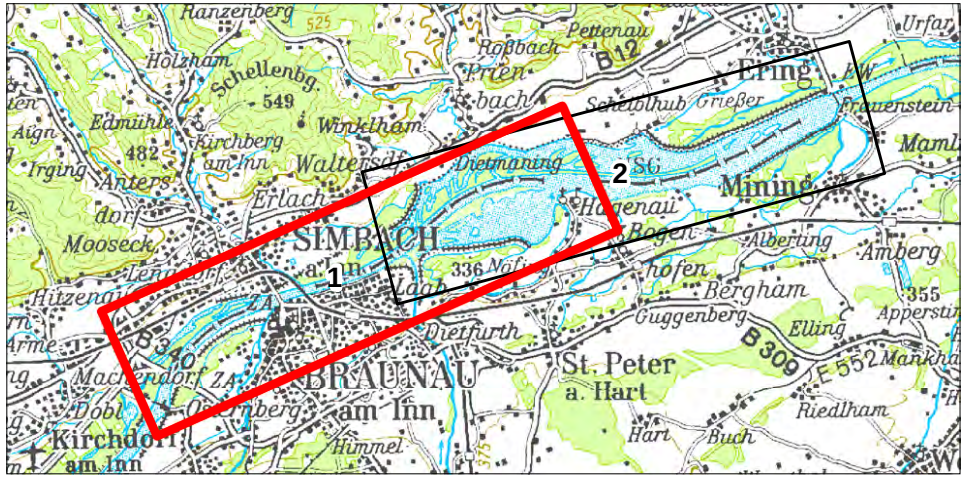

Ranzenberg
Holzham
Schellenbg.
549
Pettenau
Roßbach
B 12
Prienbach
Ering
KW
Urfar
Scheiblhub
Grießer
Frauenstein
Edmühle
Aign
482
Irging
Kirchberg am Inn
Winklham
Waltersdorf
Antersdorf
Dietmaning
2
SG
Mining
Maml
Erlach
Hagenau
Mooseck
SIMBACH a. Inn
Bogen
Alberting
Amberg
1
336 Nöfing
hofen
Bergham
355
Hitzenau
Lach
Guggenberg
Appersting
B 340
ZA
Dietfurth
Elling
B 309
E 552
Mankham
Machendorf
BRAUNAU am Inn
St. Peter a. Hart
Riedlham
Dobl
Osternberg
Kirchdorf am Inn
Himmel
Hart
Buch

Plangrundlage: Koordinatensystem: Deutschland DHDN-Gauss-Krüger Zone4 (EPSG: 31468)
Höhensystem: Altes Bayerisches Höhensystem = DHHN12 +3cm
Orthophotos Deutschland aus Befliegung 2018, Orthophotos Österreich aus Befliegung 2017

Änd.	Datum	Name	Bemerkungen
D			
C			
B			
A			

Projekt:

Planart: Bestandsplan

Verbund

Innwerk AG
Schulstraße 2
D-84533 Stammham

Planer:

Landschaft + Plan • Passau
Passauer Str. 21, D-94127 Neuburg a. Inn
info@landschaftundplan-passau.de

Landschaft + Plan Passau

Plan-Nr.: 36.3

Innkraftwerk Ering-Frauenstein
Weiterbetrieb

Maßstab: 1:8.000

	Datum	Name
Gez:	18.08.2021	Zahlheimer
Gepr:	18.08.2021	Herrmann
Ges:	18.08.2021	Herrmann
KKS-gepr:		
Freigabe:		

Gutachten naturschutzfachlich optimierter Wehrbetrieb

Anschlagslinien Bestand NQ, MQ, MHQ auf DGM - Blatt 1

Freigabe AHP Fachbereich: | Plangröße: | Maßstab: | CAD-Anwendung: | GSO: | GS1FO:

Fremdfirmen-Nr. | Aufstellungsort | Blatt von Blätter

SKS | Projekt-Nr. | Ersteller | Zählteil | KKS | DCC(UAS)

Vorzeichen S1 S2 S3 Gliederung Gliederung Gliederung Dokumenttyp Gliederung Blattnummer Gliederung Änderungsindex Planstatus Planart Vorzeichen GA Funktion/Bauwerk Aggregat/Raum G F0 F1 F2 F3 FN A1 A2 AN A3 Vorzeichen

* A A A / A N N N / A A A A N / A N N N N N / N N / A A A = N N A A A N N A A N N N A & A A A N N N