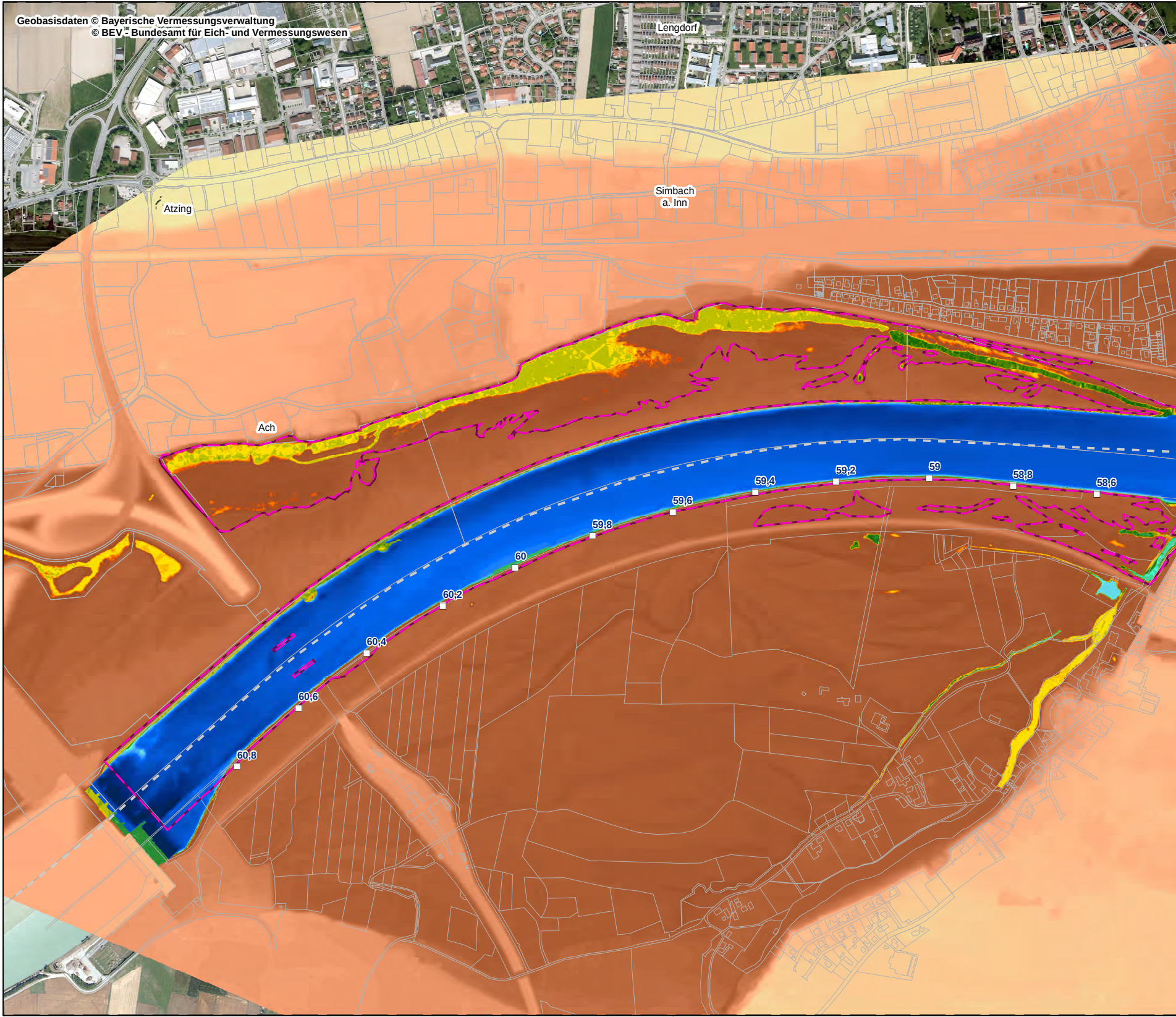
Geobasisdaten © Bayerische Vermessungsverwaltung
© BEV - Bundesamt für Eich- und Vermessungswesen
Lengdorf
Simbach
a. Inn
Atzing
Ach
58,6
58,8
59
59,2
59,4
59,6
59,8
60
60,2
60,4
60,6
60,8

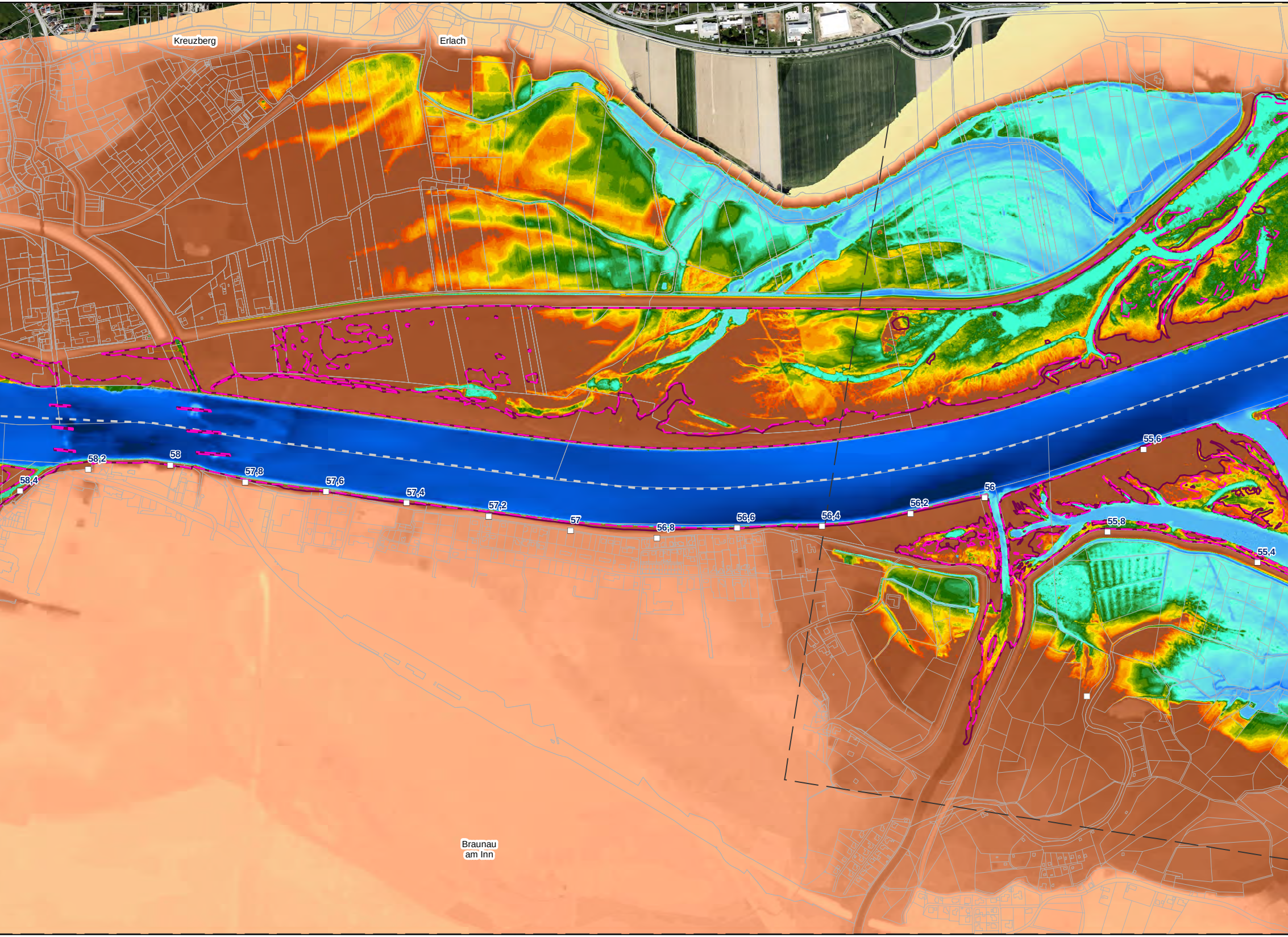
Kreuzberg
Erlach
58,4
58,2
58
57,8
57,6
57,4
57,2
57
56,8
56,6
56,4
56,2
56
55,8
55,6
55,4
Braunau
am Inn

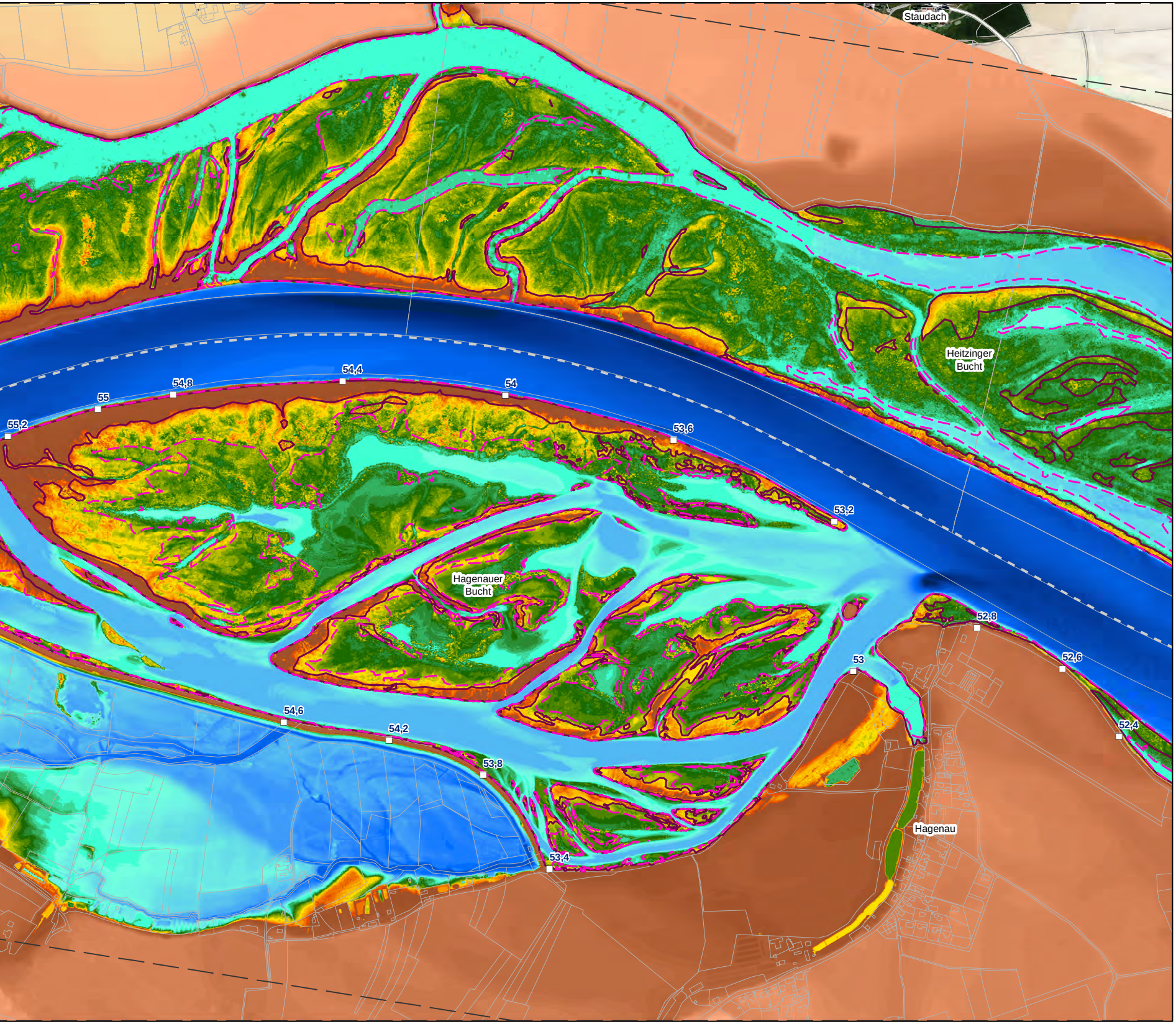
Staudach
Heitzinger Bucht
55,2
55
54,8
54,4
54
53,6
53,2
Hagenauer Bucht
52,8
53
52,6
52,4
54,6
54,2
53,8
Hagenau
53,4

Digitales Geländemodell

Höhe ü. NN (Altes Bayerisches Höhensystem)

Datengrundlagen

Inntiefen:	Peilungen Verbund 2018
Flachwasser bei Eglsee:	Airborne-Laser-Bathymetrieflug 25.07.2018 (Grüner Laser)
Hagenauer Bucht:	Airborne-Laser-Bathymetrieflug 2015
Auen und Inseln DE.:	Airborne-Laserscanning April 2018
Auen AUT:	Airborne-Laserscanning März 2015

- 🟦 323,97 - 329
- 🟦 329,04 - 329,25
- 🟦 329,26 - 329,5
- 🟦 329,51 - 329,75
- 🟦 329,76 - 330
- 🟦 330,01 - 330,25
- 🟦 330,26 - 330,5
- 🟦 330,51 - 330,75
- 🟦 330,76 - 331
- 🟦 331,01 - 331,25
- 🟦 331,26 - 331,5
- 🟦 331,51 - 331,75
- 🟦 331,76 - 332
- 🟦 332,01 - 332,25
- 🟦 332,26 - 332,5
- 🟦 332,51 - 332,75
- 🟦 332,76 - 333
- 🟦 333,01 - 333,25
- 🟦 333,26 - 333,5
- 🟦 333,51 - 333,75
- 🟦 333,76 - 334
- 🟦 334,11 - 334,2
- 🟦 334,21 - 334,3
- 🟦 334,31 - 334,4
- 🟦 334,41 - 334,5
- 🟦 334,51 - 334,6
- 🟦 334,61 - 334,7
- 🟦 334,71 - 334,8
- 🟦 334,81 - 334,9
- 🟦 334,91 - 335
- 🟦 335,01 - 335,1
- 🟦 335,11 - 335,2
- 🟦 335,21 - 335,3
- 🟦 335,31 - 335,4
- 🟦 335,41 - 335,5
- 🟦 335,51 - 335,6
- 🟦 335,61 - 335,7
- 🟦 335,71 - 335,8
- 🟦 335,81 - 335,9
- 🟦 335,91 - 336
- 🟦 336,01 - 336,1
- 🟦 336,23 - 336,3
- 🟩 336,31 - 336,4
- 🟩 336,41 - 336,5
- 🟩 336,51 - 336,6
- 🟩 336,61 - 336,7
- 🟩 336,71 - 336,8
- 🟩 336,81 - 336,9
- 🟨 336,91 - 337
- 🟨 337,01 - 337,1
- 🟨 337,11 - 337,2
- 🟧 337,21 - 337,3
- 🟧 337,31 - 337,4
- 🟥 337,41 - 337,5
- 🟫 337,71 - 338
- 🟫 338,01 - 338,5
- 🟫 338,51 - 339
- 🟫 339,01 - 339,5
- 🟫 339,51 - 340
- 🟫 340,01 - 340,5
- 🟫 340,51 - 341
- 🟫 341,01 - 341,5
- 🟫 341,51 - 342
- 🟫 342,01 - 342,5
- 🟫 342,51 - 343
- 🟫 343,01 - 343,5
- 🟫 343,51 - 344
- 🟫 344,01 - 344,5
- 🟧 344,51 - 345
- 🟧 345,01 - 345,5
- 🟧 345,51 - 346
- 🟧 346,01 - 346,5
- 🟧 346,51 - 347
- 🟧 347,01 - 347,5
- 🟧 347,51 - 348
- 🟧 348,01 - 348,5
- 🟧 348,51 - 349
- 🟧 349,01 - 349,5
- 🟧 349,51 - 350
- 🟧 350,01 - 350,5
- 🟧 350,51 - 351
- 🟧 351,01 - 351,5
- 🟧 351,51 - 352
- 🟧 352,01 - 352,5
- 🟧 352,51 - 353
- 🟧 353,01 - 353,5
- 🟧 353,51 - 354
- 🟧 354,01 - 354,5
- 🟨 354,51 - 355
- 🟨 355,01 - 355,5
- 🟨 355,51 - 356
- 🟨 356,01 - 356,5
- 🟨 356,51 - 357
- 🟨 357,01 - 357,5
- 🟨 357,51 - 358
- 🟨 358,01 - 358,5
- 🟨 358,51 - 359
- 🟨 359,01 - 359,5
- 🟨 359,51 - 360

Anschlagslinien

Quelle: Aquasoli, August 2018, nachträgliche Anpassung in einzelnen Bereichen durch Landschaft + Plan Passau gemäß aktuellem DGM, Bestand (NQ, MQ, MHQ)

Ist-Wasserstand am Inn

- ▭ MHQ

Prognose-Wasserstände am Inn

- ▭ MHQ bei einer Absenkung um 2,0 m (MHQ -2,0 m)

Sonstiges

- □45 Flusskilometrierung
- - - - Staatsgrenze
- ▭ Flurgrenzen
- ⌐ ¬ Blattschnitt

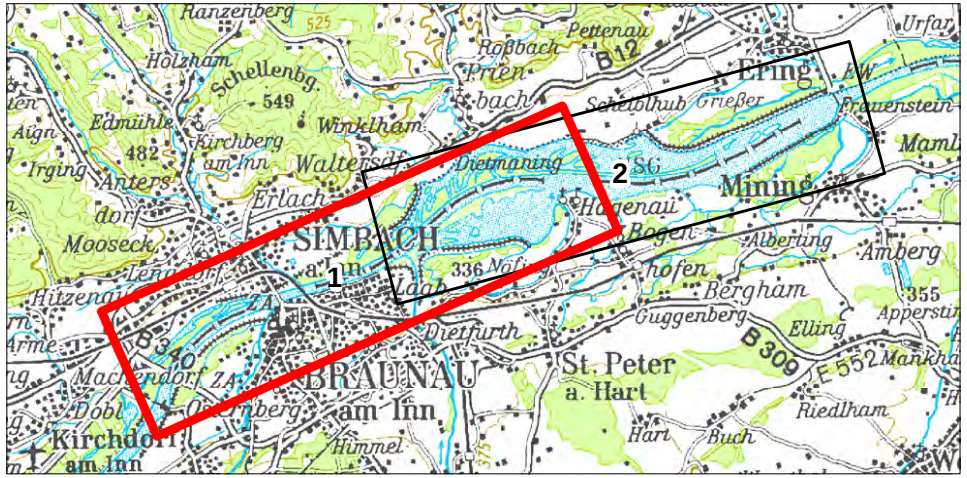

Ranzenberg
Urfar
Pettenau
Roßbach
B12
Holzham
Schellenbg.
549
Ering
Prien-bach
Schellnhub
Grießer
Frauenstein
Aign
Edmühle
482
Kirchberg am Inn
Winklham
Walter
Irging
Anters-dorf
Erlach
Dietmanning
2
SG
Mining
Maml
Mooseck
SIMBACH a. Inn
Hagenau
Bogen
Alberting
Amberg
1
336
hofen
Bergham
355
Apperstin
Hitzenau
Guggenberg
Elling
Dietfurth
B309
E552
St. Peter a. Hart
Mankha
Dobl
BRAUNAU am Inn
Riedlham
Kirchdorf am Inn
Himmel
Hart
Buch

Plangrundlage: Koordinatensystem: Deutschland DHDN-Gauss-Krüger Zone4 (EPSG: 31468)
Höhensystem: Altes Bayerisches Höhensystem = DHHN12 +3cm
Orthophotos Deutschland aus Befliegung 2018, Orthophotos Österreich aus Befliegung 2017

Änd.	Datum	Name	Bemerkungen
D			
C			
B			
A			

Projekt:
Planart: Bestandsplan

Verbund
Innwerk AG
Schulstraße 2
D-84533 Stammham

Planer:
Landschaft + Plan • Passau
Passauer Str. 21, D-94127 Neuburg a. Inn
info@landschaftundplan-passau.de

Plan-Nr.: 36.9

Innkraftwerk Ering-Frauenstein
Weiterbetrieb

Maßstab: 1:8.000

	Datum	Name
Gez:	18.08.2021	Zahlheimer
Gepr:	18.08.2021	Herrmann
Ges:	18.08.2021	Herrmann
KKS-gepr:		
Freigabe:		

Gutachten naturschutzfachlich optimierter Wehrbetrieb
Anschlagslinien Varianten Absenkung MHQ auf DGM - Blatt 1

Freigabe AHP Fachbereich: | Plangröße: | Maßstab: | CAD-Anwendung: | GSO: | GS1FO:

Fremdfirmen-Nr. | Aufstellungsort | Blatt von Blätter

SKS | Projekt-Nr. | Ersteller | Zählteil | KKS | DCC(UAS)

Vorzeichen S1 S2 S3 Gliederung | Gliederung | Gliederung Dokumenttyp | Gliederung Blattnummer Gliederung Änderungsindex Planstatus Planart Vorzeichen | GA Funktion/Bauwerk Aggregat/Raum: G F0 F1 F2 F3 FN A1 A2 AN A3 | Vorzeichen

* A A A / A N N N / A A A A N / A N N N N N / N N / A A A = N N A A A N N A A N N N A & A A A N N N