Biotop- und Nutzungstypen

Innerhalb der Untersuchungsfenster

Gewässer

F1 Natürlich entstandene Fließgewässer
F12 Stark veränderte Fließgewässer

S1 Natürliche bis naturferne Stillgewässer
S133 Eutrophe Stillgewässer, natürlich oder naturnah
SU00BK Vegetationsfreie Wasserflächen in geschützten Gewässern[2) *)]
VU3150 Unterwasser- und Schwimmblattvegetation[1) 2) *)]

Röhrichte und Seggenriede

R1 Großröhrichte
R121 Schilf-Wasserröhrichte
VH00BK Großröhrichte[2) *)]
VH3150 Großröhrichte[1) 2) *)]

R3 Großseggenriede
R322 Großseggenriede eutropher Gewässer
VC00BK Großseggenriede der Verlandungszone[2) *)]
VC3150 Großseggenriede der Verlandungszone[2) *)]

Wechselwasserbereiche

F3 Periodisch bis episodisch trockenfallende Lebensräume an Fließgewässern
F31 Wechselwasserbereiche an Fließgewässern, bedingt naturnah

S3 Periodisch bis episodisch trockenfallende Lebensräume an Stillgewässern
S31 Wechselwasserbereiche an Stillgewässern, bedingt naturnah

Artenreiches, extensiv genutztes Grünland

G2 Extensivgrünland
G211 Mäßig extensiv genutztes, artenarmes Grünland
G212 Mäßig extensiv genutztes, artenreiches Grünland
LR6510 Magere Flachland-Mähwiesen[1) 2)]
G312 Basiphytische Halbtrockenrasen
LR6210 Kalk Halbtrockenrasen[1) 2)]

Säume und Ruderalfluren

K1 Ufersäume, Säume, Ruderal- und Staudenfluren der planaren-hochmontanen Stufe
K11 Artenarme Säume und Staudenfluren
K121 Mäßig artenreiche Säume und Staudenfluren, trocken-warmer Standorte
GW00BK Wärmeliebende Säume[2) *)]
K123 Mäßig artenreiche Säume und Staudenfluren, feuchter bis nasser Standorte
K131 Artenreiche Säume und Staudenfluren trocken-warmer Standorte
GW00BK Wärmeliebende Säume[2) *)]

Wälder und Gehölzstrukturen

B1 Gebüsche und Hecken
B112 Mesophile Gebüsche / Hecken
WX00BK Mesophile Gebüsche, naturnah[2)]

W1 Waldmäntel
W12 Waldmäntel frischer bis mäßig trockener Standorte

L1 Standortgerechte Laub(misch)wälder trockener bzw. trocken-warmer Standorte
L112 Eichen-Hainbuchenwälder wechseltrockener Standorte, mittlere Ausprägung
9170[1)]

L5 Standortgerechte Auenwälder und gewässerbegleitende Wälder
L521 Weichholzauenwälder
WA91E0* junge bis mittlere Ausprägung[1) 2) *)]
a: Grauerlenauwald
s: Silberweidenauwald
L542 Sonstige gewässerbegleitende Wälder, mittlerer Ausprägung

L6 Sonstige standortgerechte Laub(misch)wälder
L62 mittlere Ausprägung

L7 Nicht standortgerechte Laub(misch)wälder
L711 einheimischer Baumarten, junge Ausprägung
L712 einheimischer Baumarten, mittlere Ausprägung

N7 Nadelholzforste
N712 Strukturarme Altersklassen-Nadelholzforste, mittlere Ausprägung

Intensive, landwirtschaftlich genutzte Flächen

A1 Bewirtschaftete Äcker
A11 Intensiv bewirtschafte Äcker ohne oder mit stark verarmter Segetalvegetation

Siedlungsbereich, Industrie-/Gewerbeflächen und Verkehrsanlagen

V3 Rad-/Fußwege und Wirtschaftswege
V32 befestigt

1) FFH-Lebensraumtyp nach Anhang I FFH-Richtlinie

2) Typ nach Biotopkartierung Bayern

*) §30/Art. 23-Biotop: geschützt nach Art. 23 BayNatSchG/ §30 BNatSchG

Lebensräume

(außerhalb der Untersuchungsfenster)

Gewässer

- Inn
- Fließgewässer (seitl. Nebenflüsse/-bäche des Inns)
- Stillgewässerzonen
- Sand- und Schlickbänke
- Gräben im Dammhinterland (mindestens z.T. wasserführend)

Röhrichte und Seggenrieder

- Röhrichte und Großseggenrieder

Säume und Ruderalfluren

- (Ufer-)Säume, Ruderal- u. Staudenfluren

Wälder und Gehölzstrukturen

- Weichholzauen, vorrangig von Silber-Weiden geprägte Bestände
- Weichholzauen, vorrangig von (Grau-)Erlen/Eschen geprägte Bestände
- Hartholzauen
- Gebüsche und Hecken
- Sonstige Wälder bzw. Forste

Grünland

- Artenärmere bis mäßig artenreiche Grünlandbereiche
- Artenreichere Grünlandbereiche/wärmeliebende Säume

Intensive, landwirtschaftlich genutzte Flächen

- Äcker

Vegetationsfreie/-arme Standorte

- Vegetationsarme/-freie Flächen
- Infrastruktur (Siedlung, Straßen, Wege, ...)

Sonstiges

123/4 Flurstücksgrenzen

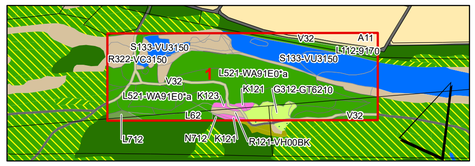

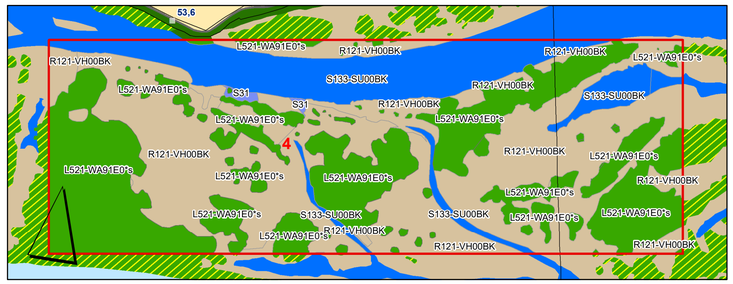

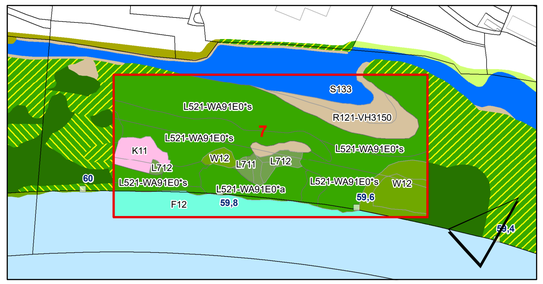

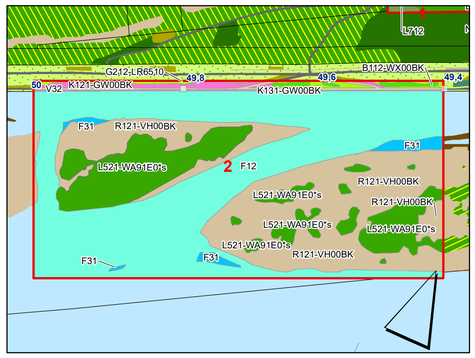

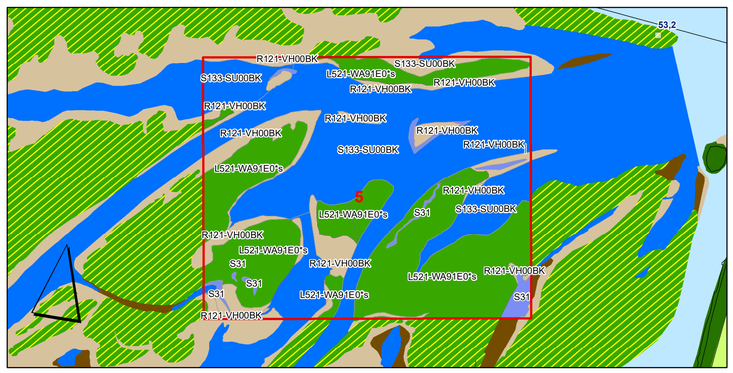

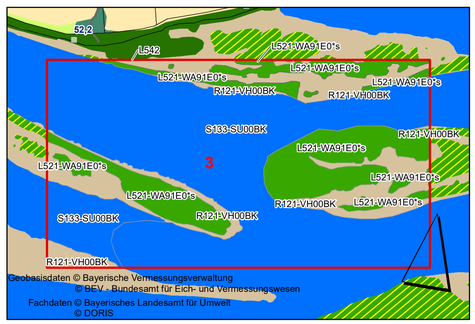

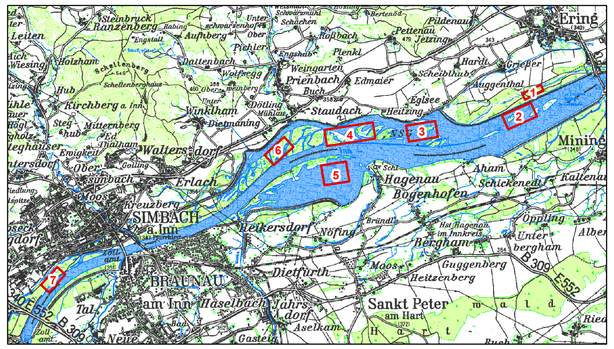

Plangrundlage: Koordinatensystem: Deutschland DHDN-Gauss-Krüger Zone 4 (EPSG: 31468)

D			
C			
B			
A			
Änd.	Datum	Name	Bemerkungen

Projekt:

Planart: Bestandsplan

Planer:

Verbund
Innwerk AG
Schulstraße 2
D-84533 Stammham

Landschaft + Plan • Passau
Passauer Str. 21, D-94127 Neuburg a. Inn
info@landschaftundplan-passau.de

Plan-Nr.: 35.7

Maßstab: 1:5.000

Innkraftwerk Ering-Frauenstein
Weiterbetrieb

	Datum	Name
Gez:	08.03.2022	Baumholzer
Gepr:	08.03.2022	Herrmann
Ges:	08.03.2022	Herrmann
KKS-gepr:		
Freigabe:		
Freigabe AHP Fachbereich:		

Landschaftspflegerischer Begleitplan
Bestand Biotop- und Nutzungstypen in Detailfenstern

Plangröße: | Maßstab: | CAD-Anwendung: | GSO: | GSIFO:

Fremdfirmen-Nr. | Aufstellungsort | Blatt von Blätter

| KKS | | |