







Flora

Fundort einer oder mehrerer landkreisbedeutsamer Arten bzw. Arten der Roten Liste Bayerns / Niederbayerns

-  punktuell Vorkommen
-  lineares Vorkommen
-  flächiges Vorkommen

Anhand der Nummerierung (Karte) können dem Text (Fundpunktliste) die jeweiligen Artvorkommen entnommen werden.

Bewertung Flora


-  Wertstufe 4: herausragende floristische Bedeutung
-  Wertstufe 3: sehr hohe floristische Bedeutung
-  Wertstufe 2: hohe floristische Bedeutung

Fauna


Säugetiere

Nagetiere

Biber (*Castor fiber*)^{RLD V, IV}
Verbreitung im gesamten Bearbeitungsgebiet, ohne Darstellung

 Nachweis Haselmaus (*Muscardinus avellanarius*)^{IV, §}

Fledermäuse

-  Standort Batcorder mit Nummer BC06-BC08:
- Bb** Mopsfledermaus (*Barbastella barbastellus*)^{RLB 2, RLD 2, II, IV, §}
- Eni** Nordfledermaus (*Eptesicus nilssonii*)^{RLB 3, IV, §}
- Ese** Breitflügelfledermaus (*Eptesicus serotinus*)^{RLB 3, IV, §}
- Mba** Bartfledermäuse: Große Bartfledermaus (*Myotis brandtii*)^{RLB 2, RLD V, IV, §} und Kleine Bartfledermaus (*Myotis mystacinus*)^{RLD V, IV, §}
- Mda** Wasserfledermaus (*Myotis daubentonii*)^{IV, §}
- Mmy** Großes Mausohr (*Myotis myotis*)^{RLB/RLD V, IV, §}
- Mna** Fransenfledermaus (*Myotis nattereri*)^{RLB 3, IV, §}
- Nle** Kleiner Abendsegler (*Nyctalus leisleri*)^{RLB 2, IV, §}
- Nno** Großer Abendsegler (*Nyctalus noctula*)^{RLB 3, RLD V, IV, §}
- Ple** Gattung Langohren: Braunes Langohr (*Plecotus auritus*)^{RLD V, IV, §} und Graues Langohr (*Plecotus austriacus*)^{RLB 3, RLD 2, IV, §}
- Pna** Rauhaufledermaus (*Pipistrellus nathusii*)^{RLB 3, IV, §}
- Ppi** Zwergfledermaus (*Pipistrellus pipistrellus*)^{IV, §}
- Ppy** Mückenfledermaus (*Pipistrellus pygmaeus*)^{IV, §}
- Vmu** Zweifarbfledermaus (*Vespertilio murinus*)^{RLB 2, IV, §}

Vögel

Brutvögel

- Aa** Eisvogel (*Alcedo atthis*)^{RLB V, I, §}
- Ast** Schnatterente (*Anas strepera*)^{RLB 3, (I)}
- Dmi** Kleinspecht (*Dendrocopos minor*)^{RLB V, RLD V, (I)}
- Ec** Goldammer (*Emberiza citrinella*)^{RLB V}
- Fal** Halsbandschnäpper (*Ficedula albicollis*)^{RLB V, RLD 3, I, §}
- Lfi** Schlagschwirl (*Locustella fluviatilis*)^{RLB 3, I}
- Oo** Pirol (*Oriolus oriolus*)^{RLB V, RLD V}
- Pv** Grünspecht (*Picus viridis*)^{RLB V, §}
- Sa** Waldkauz (*Strix aluco*)[§]
- Ti** Brandgans (*Tadorna tadorna*)^{RLB R}
- Ccr** Kuckuck (*Cuculus canorus*)^{RLB V, RLD V}

Sonstige Sichtungen

- At** Baumpieper (*Anthus trivialis*)^{RLB 3, RLD V}
- Ac** Graureiher (*Ardea conerea*)^{RLB V, (I)}
- Su** Schellente (*Bucephala clangula*)^{RLB 2, (I)}
- Fl** Turmfalke (*Falco tinnunculus*)[§]

Reptilien

- Af** Blindschleiche (*Anguis fragilis*)^{RLB V}
- LaG** Zauneidechse (*Lacerta agilis*)^{RLB V, RLD V, IV, §}
- Nn** Ringelnatter (*Natrix natrix*)^{RLB 3, RLD V}

Amphibien

- Bbu** Erdkröte (*Bufo bufo*)
- Rd** Springfrosch (*Rana dalmatina*)^{RLB 3, IV, §}
- Pr** Seefrosch (*Pelophylax ridibundus*)
- Rt** Grasfrosch (*Rana temporaria*)^{RLB V}


Gelbbauchunke (*Bombina variegata*)^{RLB 2, RLD 2, II, IV, §} und Teichmolch (*Lissotriton vulgaris*)^{RLB V} im Bearbeitungsgebiet belegt, aber ohne Nachweis

Insekten



Libellen

Of Kleine Zangenlibelle (*Onychogomphus forcipatus*)^{RLB 2, RLD 2}



Käfer

 Nachweis Scharlachkäfer (*Cucujus cinnaberinus*)^{RLB R, RLD 1, II, IV, §}

Laufkäfer (mit Nummer der Probefläche)

-  Eau *Elaphrus aureus*^{RLB 2, RLD 2}
- Pam** *Paratachys micros*^{RLB 3, RLD 2}
-  **Amf** *Amara fulva*^{RLB V}
- Ap** *Asaphidion pallipes*^{RLB V}
- Bpy** *Bembidion pygmaeum*^{RLB V, RLD V}
- Bsc** *Bembidion schueppelii*^{RLB V}
- Cer** *Calathus erratus*^{RLB V}
- Chy** *Cicindela hybrida*^{RLB V}
- Elq** *Elaphropus quadrisignatus*^{RLB V, RLD V}
- Pcr** *Panagaeus cruxmajor*^{RLB 3, RLD V}

Darstellung des Gefährdungsgrades der Arten

-  Fauna Gefährdungsstatus 1 oder 2 der RLB oder RLD oder geschützt nach Anhang II oder IV FFH-RL
-  Fauna Gefährdungsstatus 3, V oder R RLB oder RLD

RLB/RLD: 1, 2, 3, V, R





Status der Roten Liste Bayern (RLB) oder Deutschland (RLD)

- II, IV** Geschützt nach Anhang II, IV FFH-Richtlinie
- I** Geschützt nach Anhang I Vogelschutz-RL
- (I)** Vogelarten nach Art. 4 (2) Vogelschutz-RL
- §** National streng geschützte Arten nach BArtSchV

Quartierstrukturen

- o Baum mit mehreren Strukturtypen
- Höhlenbaum
- Bedeutender Höhlenbaum
- Höhlenbaum mit mehreren Strukturtypen
- Bedeutender Höhlenbaum mit mehreren Strukturtypen
- Baum mit Nest oder Nistkasten

Sonstiges

-  Engeres Untersuchungsgebiet
-  Weiteres Untersuchungsgebiet
-  58,8 Flusskilometrierung
-  Flurstücksgrenzen

Plangrundlage:		Datum		Name	
D					
C					
B					
A					
Änd.		Name	Bemerkungen		
Projekt:		Planart: Legende			
Planer:					
Plan-Nr.:	11.2.4.2	Innkraftwerk Ering-Frauenstein Durchgängigkeit und Lebensraum Insel- Nebenarmsystem			
Maßstab:		Landschaftspflegerischer Begleitplan Legende - Bestand und Bewertung Flora und Fauna			
Freigabe:		AHP Fachbereich: Plangröße: Maßstab: CAD-Anwendung: GSO: GS1FO:			
Gez:		10.03.2016	Rechl		
Gepr:		10.03.2016	Herrmann		
Ges:		10.03.2016	Herrmann		
KKS-gepr:					
Freigabe:					
Fremdfirmen-Nr.		Aufstellungsort		Blatt von Blätter	
SKS		Projekt-Nr.		Ersteller	
Zählteil		Gliederung		Dokumentation	
Gliederung		Blattnummer		Gliederung	
Änderungsprotokoll		Planstatus		Planart	
GA		Funktion/Bauwerk		Aggregat/Raum	
FO		F1		F2	
F3		FN		A1	
A2		AN		AS	
Vorzeichen		Z		Z	
Z		Z		Z	