











Legende

-  Planungsgebiet
-  F14; Mäßig verändertes Fließgewässer
-  L62 sonstige standortgerechte Wälder, mittlere Auspräg.
-  L521: Weichholzauwälder, jung bis mittelalt
-  L61: sonst. standortger. Laubmischw. junge Auspr.
-  K11: Artenarme Säume u. Staudenfluren
-  G215: Extensiv genutztes Grünland, brachgefallen
-  G213: Artenarmes Grünland
-  O652: Deponie sich selbst überlassen
-  V332: Wirtschaftsweg unbewachsen

**Tanner Bach, ökolog. Ausbau
Gasteig bei Zeilarn**

Bestand, Ausgangszustand

Bearbeitet von C. Pantke

Datum: 08.12.2025

Maßstab: 1:1.000



Anlage Nr. 3

