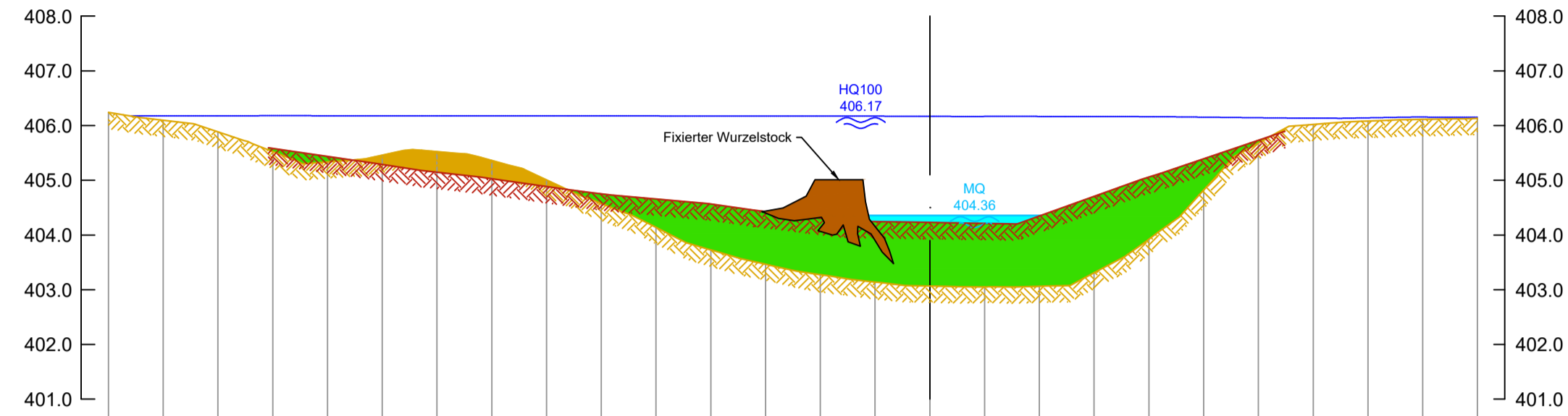


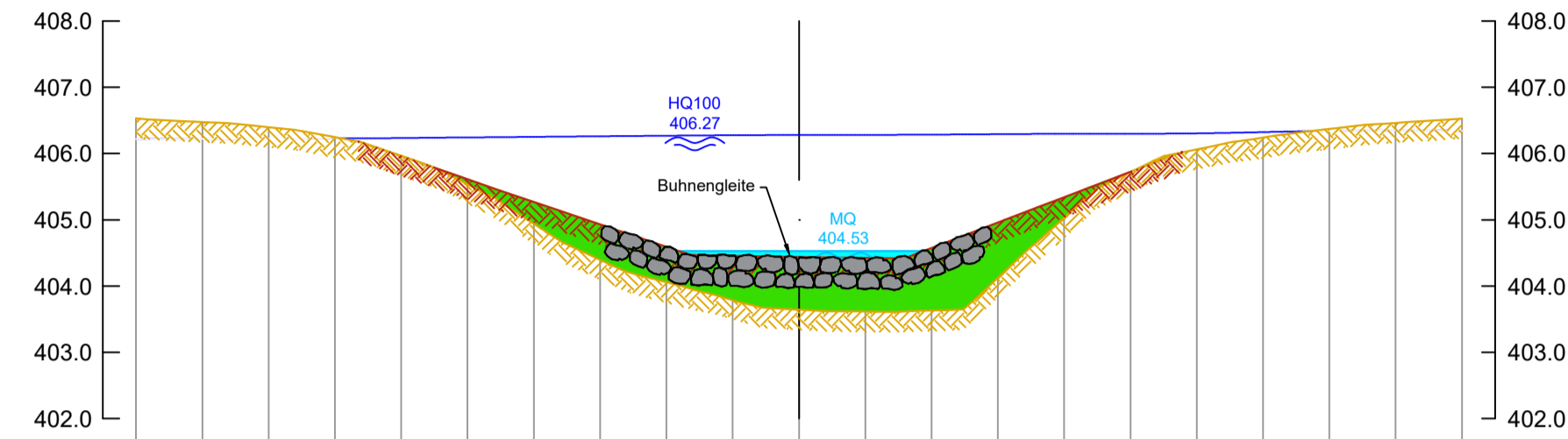
Profil
Umgestaltung Nopplinger Bach
0+053.00



DHH\N2016

Abstand zur Achse	15.00	14.00	13.00	12.00	11.00	10.00	9.00	8.00	7.00	6.00	5.00	4.00	3.00	2.00	1.00	0.00	-1.00	-2.00	-3.00	-4.00	-5.00	-6.00	-7.00	-8.00	-9.00	-10.00
Höhe best. Gelände	406.24	406.10	405.88	405.52	405.34	405.46	405.52	405.36	405.01	404.56	404.14	403.73	403.47	403.27	403.14	403.07	403.05	403.06	403.31	403.92	404.82	405.68	406.02	406.08	406.11	406.13
Höhe gepl. Gelände				405.58	405.43	405.29	405.15	405.03	404.89	404.75	404.66	404.57	404.43	404.30	404.25	404.23	404.21	404.35	404.71	405.06	405.39	405.73				

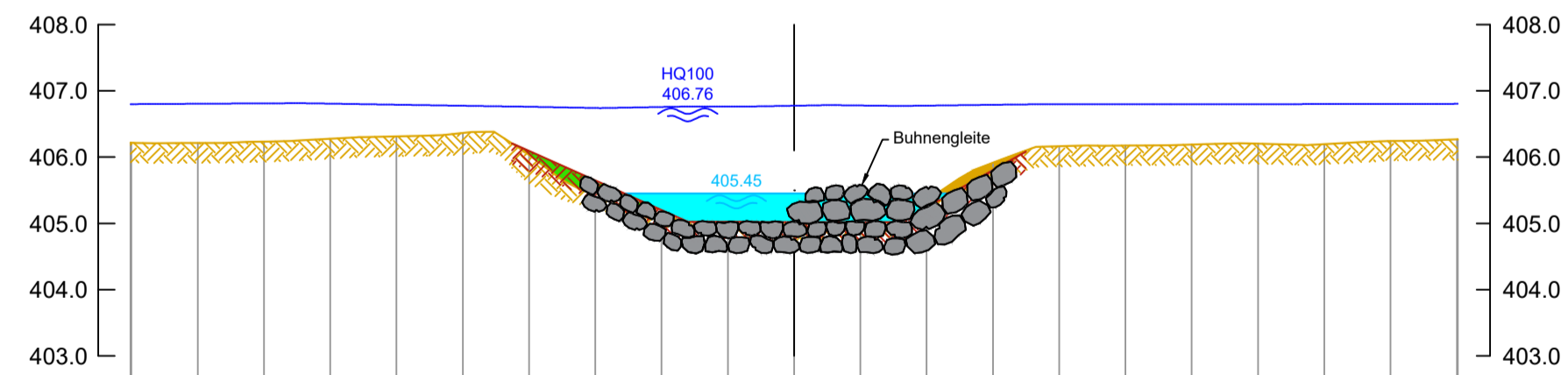
Profil
Umgestaltung Nopplinger Bach
0+075.00



DHH\N2016

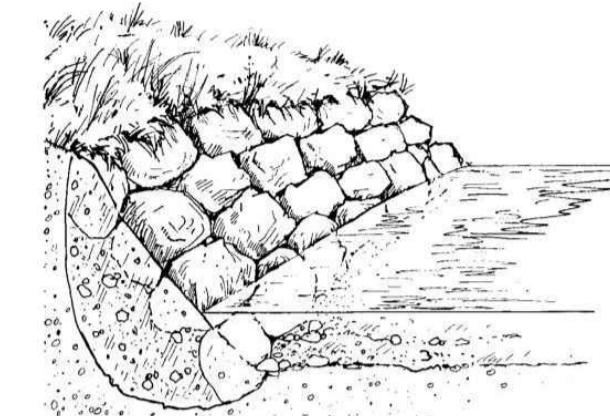
Abstand zur Achse	10.00	9.00	8.00	7.00	6.00	5.00	4.00	3.00	2.00	1.00	0.00	-1.00	-2.00	-3.00	-4.00	-5.00	-6.00	-7.00	-8.00	-9.00	-10.00					
Höhe best. Gelände	406.53	406.48	406.40	406.25	405.97	405.54	404.94	404.40	404.06	403.79	403.66	403.62	403.63	404.12	405.03	405.72	406.06	406.24	406.37	406.46	406.53					
Höhe gepl. Gelände					405.96	405.61	405.27	404.83	404.59	404.46	404.44	404.42	404.57	404.86	405.34	405.72										

Ausbau Ende; Profil
Umgestaltung Nopplinger Bach
0+135.99



DHH\N2016

Abstand zur Achse	10.00	9.00	8.00	7.00	6.00	5.00	4.00	3.00	2.00	1.00	0.00	-1.00	-2.00	-3.00	-4.00	-5.00	-6.00	-7.00	-8.00	-9.00	-10.00				
Höhe best. Gelände	406.22	406.21	406.23	406.28	406.31	406.37	406.04	405.45	405.21	405.08	405.02	405.07	405.24	405.80	406.16	406.18	406.19	406.20	406.20	406.24	406.27				
Höhe gepl. Gelände							406.09	405.65	405.20	405.02	405.02	405.02	405.24	405.80											



Skizze: Steinsatz mit Wasserbausteinen
Quelle: Präsentation Dr. J. Zander



Skizze: Ufersporn aus Wasserbausteinen
Quelle: Präsentation Dr. J. Zander

Legende

- bestehendes Gelände
- geplantes Gelände
- Auftrag
- Abtrag
- MQ Berechnung
- HQ100 mit Klimazuschlag

Übersichtslageplan



Vorhaben:		Tannerbach Ausbau Gasteig bei Zeilarn		Plancode: 277154 - EP - 08 - 01 - _	
Landkreis: Rottal-Inn		Gemeinde: Zeilarn		Phase: Entwurfsplanung	
Vorhabenträger: Freistaat Bayern		Anlage: 08	Plan-Nr.: 01	Vorhabenskenzeichen: W16 277154 0001	
Maßstab: 1:100	Planinhalt: Querprofilpläne Umgestaltung Nopplinger Bach			Lagebezug: ETRS89/UTM zone 32N Höhenbezug: DHHN2016	
Entwurfsverfasser: Freistaat Bayern vertreten durch das			entworfen: 02.10.2024	gezeichnet: 01.12.2025	geprüft: 03.12.2025
Datum		Unterschrift Entwurfsverfasser		Datum	
				Unterschrift Vorhabenträger	