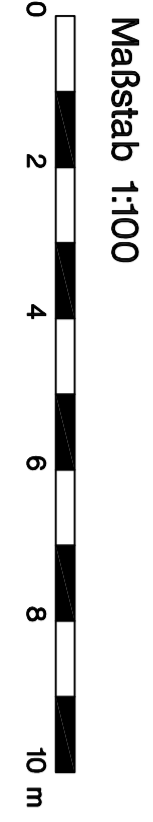
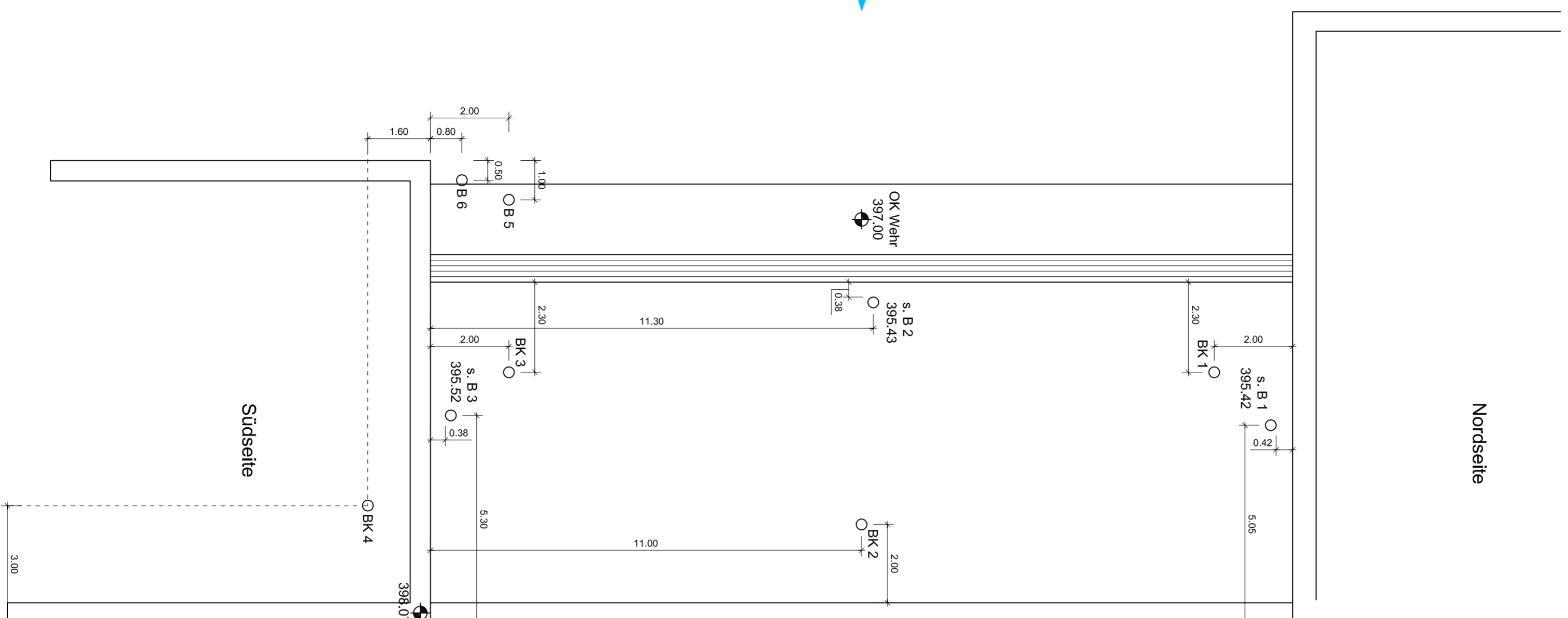
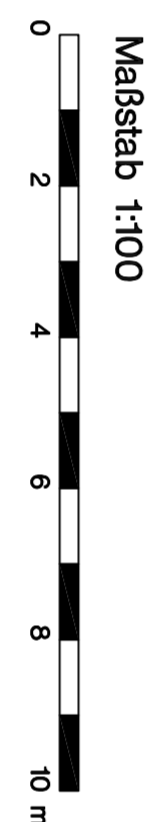
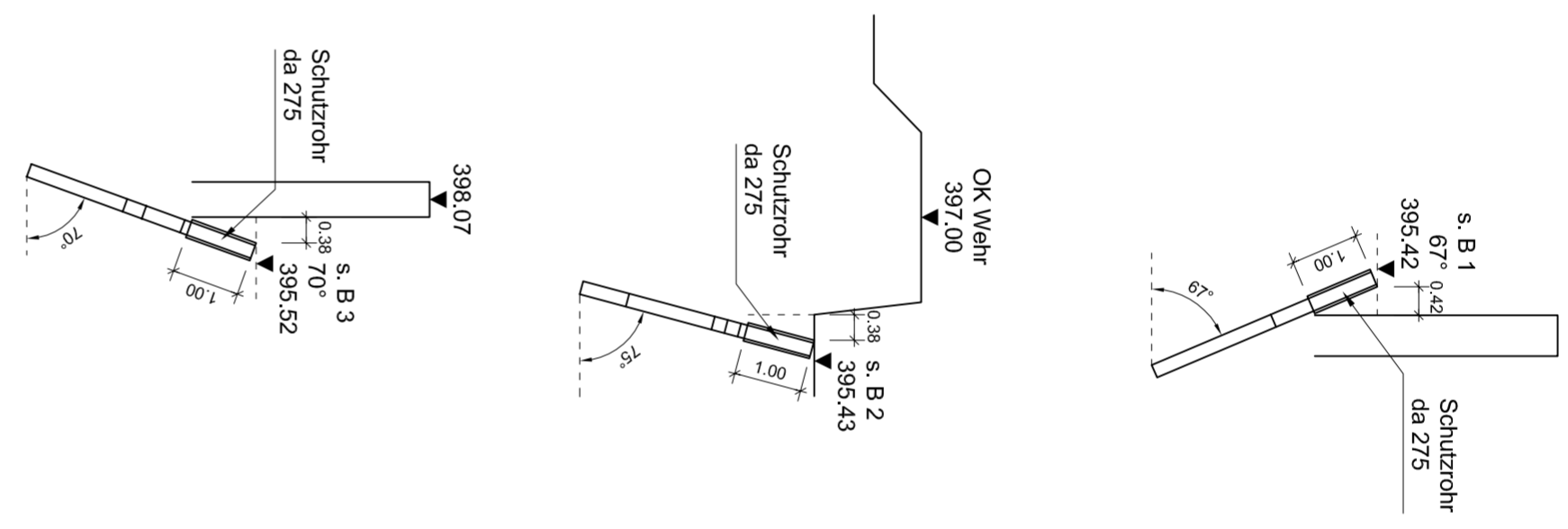


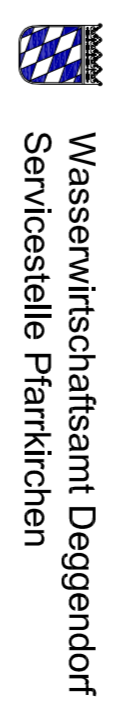
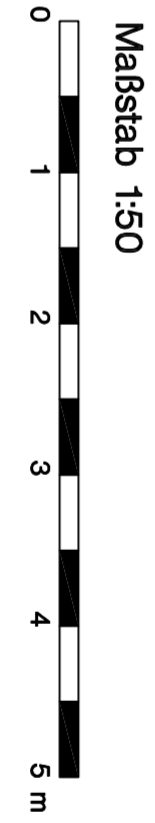
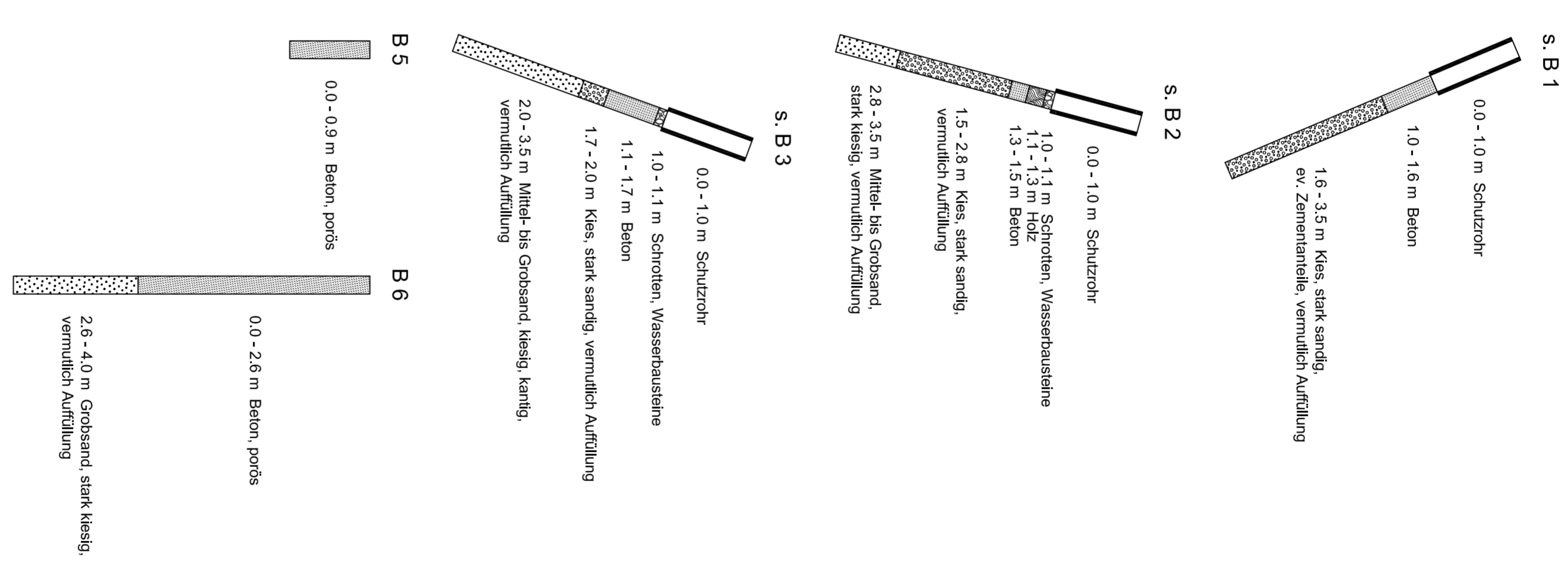
Draufsicht



Schnitte



Bohrprofile



Handwritten signature in blue ink.

Vorhaben:		Gewässer L. Ordnung - Rott		Anlage:	
Vorhabenart:		Wehr Prüfmitlle - Sanierung der Wehranlage		XX	
Landkreis:		Freistaat Bayern		Punkt:	
Ortsbezeichnung:		Rottblinn		01	
Vorhabennummer (VNU):					
Mastk.: Lageplan Bohrpunkte		Ausgabe vom:		02.07.2008	
s. Detail:		Entwurf:		02.07.2008, AI	
Erstverfasser:		Ursprung:		02.07.2008, EPC	
FLANEN + BERATEN GmbH		Datum:		02.07.2008, AI	
Wasserwirtschaftsamt Deggendorf		Datum:		02.07.2008, AI	
Servicestelle Pfarrkirchen		Datum:		02.07.2008, AI	
Vorbenr.:		Datum:		02.07.2008, AI	