Regelprofil 12
UMG km 0,35 - 0,33
1:100/100

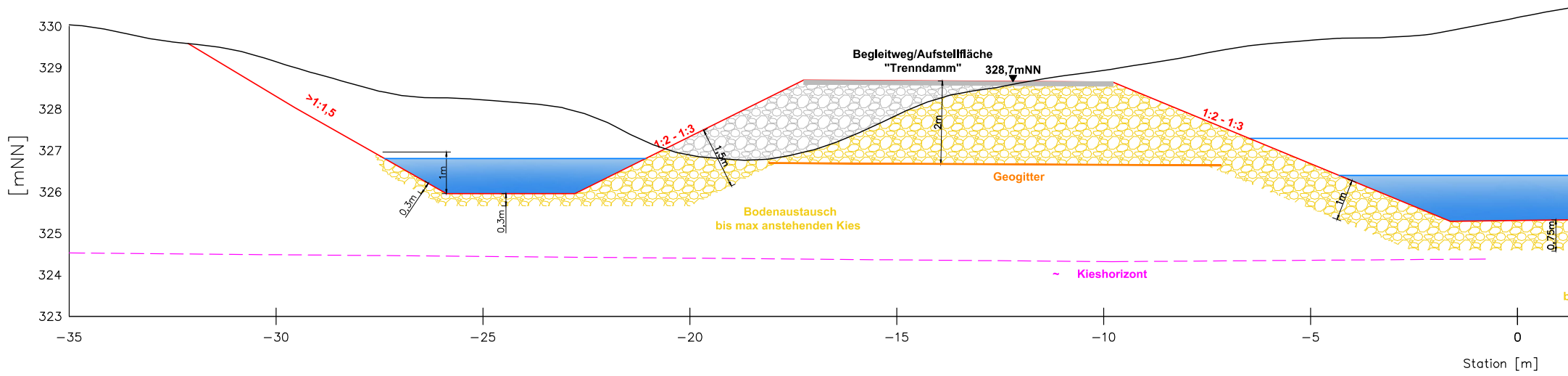
330
329
328
327
326
325
324
323
[mNN]
−35
−30
−25
−20
−15
−10
−5
0
Station [m]
>1:1,5
1m
0,3m
0,3m
1:2 - 1:3
1,5m
Begleitweg/Aufstellfläche
"Trenndamm"
328,7mNN
2m
Geogitter
1:2 - 1:3
1m
0,75m
Bodenaustausch
bis max anstehenden Kies
~ Kieshorizont

Regelprofil Unterwasser 13
UMG km 0,33 - 0,29
1:100/100

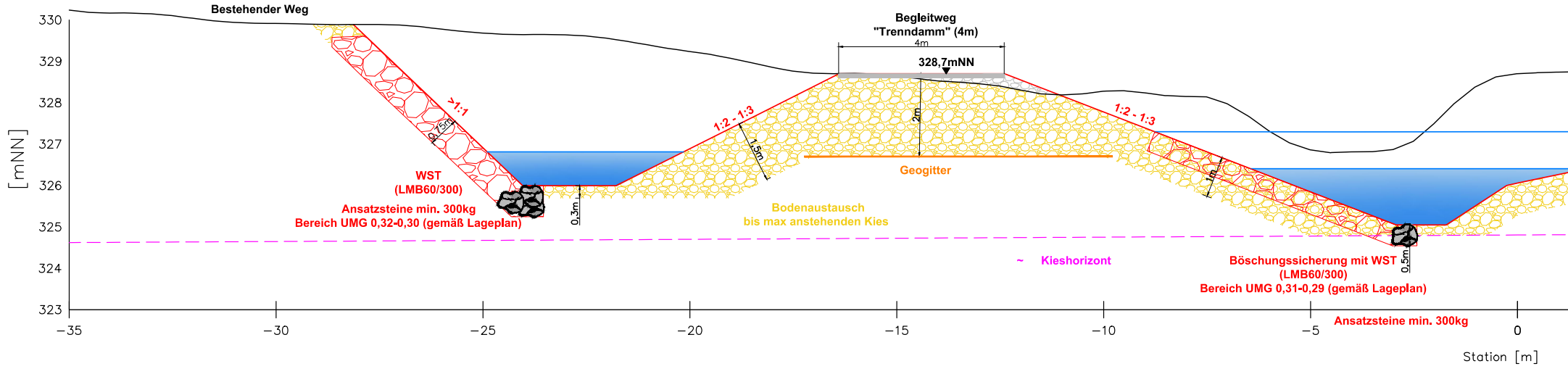
330
329
328
327
326
325
324
323
[mNN]
−35
−30
−25
−20
−15
−10
−5
0
Station [m]
Bestehender Weg
>1:1
0,75m
WST
(LMB60/300)
Ansatzsteine min. 300kg
Bereich UMG 0,32-0,30 (gemäß Lageplan)
0,3m
1:2 - 1:3
1,5m
Begleitweg
"Trenndamm" (4m)
4m
328,7mNN
2m
Geogitter
Bodenaustausch
bis max anstehenden Kies
1:2 - 1:3
1m
0,5m
~ Kieshorizont
Böschungssicherung mit WST
(LMB60/300)
Bereich UMG 0,31-0,29 (gemäß Lageplan)
Ansatzsteine min. 300kg

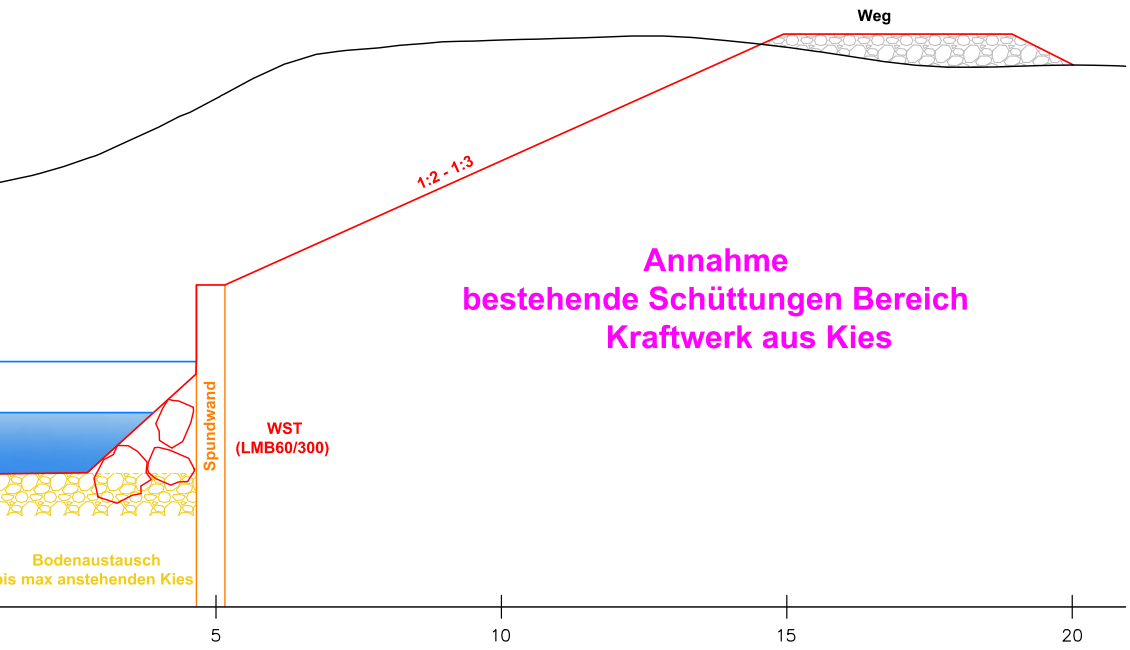
Weg
1:2 - 1:3
Annahme
bestehende Schüttungen Bereich
Kraftwerk aus Kies
Spundwand
WST
(LMB60/300)
Bodenaustausch
is max anstehenden Kies
5
10
15
20

Regelprofil 14

UMG km 0,29 - 0,05

1:100/100

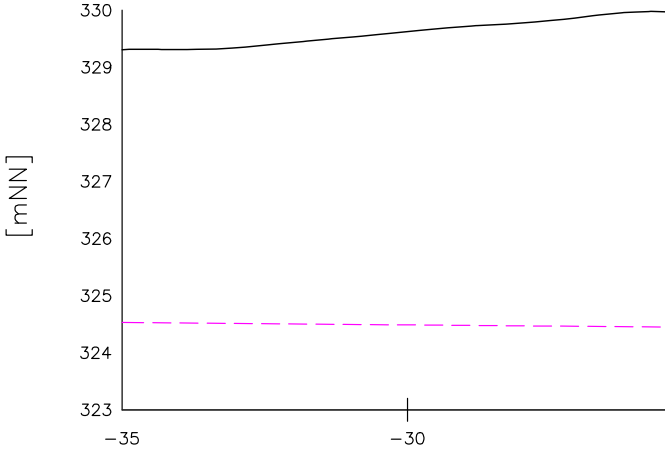
330
329
328
327
326
325
324
323
[mNN]
−35
−30

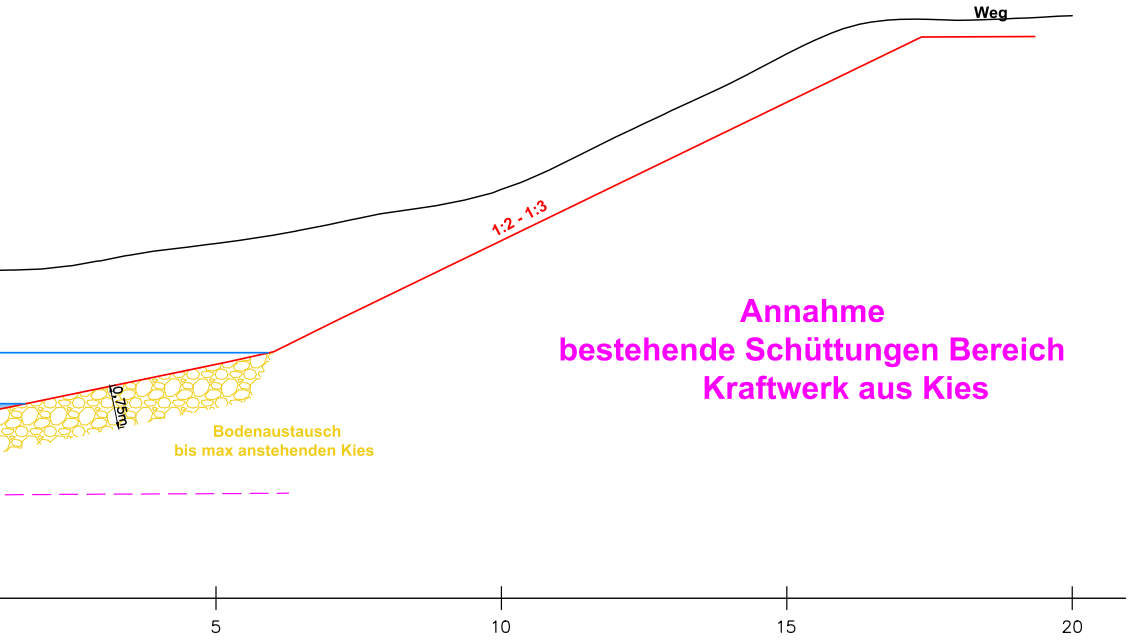
Weg
1:2 - 1:3
0,75m
Bodenaustausch
bis max anstehenden Kies
Annahme
bestehende Schüttungen Bereich
Kraftwerk aus Kies
5
10
15
20

Regelprofil Unterwasser 15

UMG km 0,23 - 0,20

1:100/100

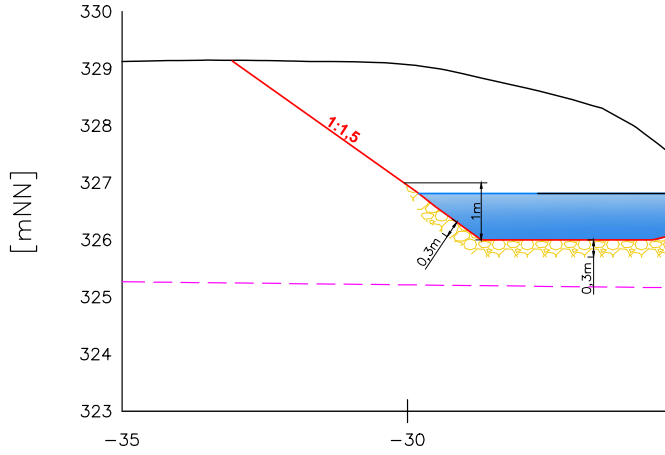
330
329
328
327
326
325
324
323
[mNN]
1:1,5
1m
0,3m
0,3m
−35
−30

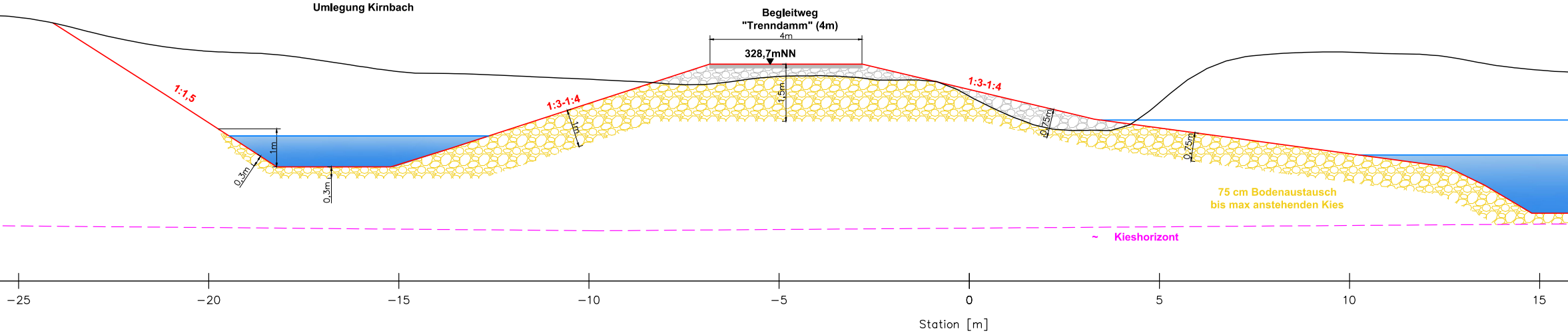
Umlegung Kirnbach
Begleitweg
"Trenndamm" (4m)
4m
328,7mNN
1:1,5
1m
0,3m
0,3m
1:3-1:4
1m
1,5m
1:3-1:4
0,75m
0,75m
75 cm Bodenaustausch
bis max anstehenden Kies
~ Kieshorizont
−25
−20
−15
−10
−5
0
5
10
15
Station [m]

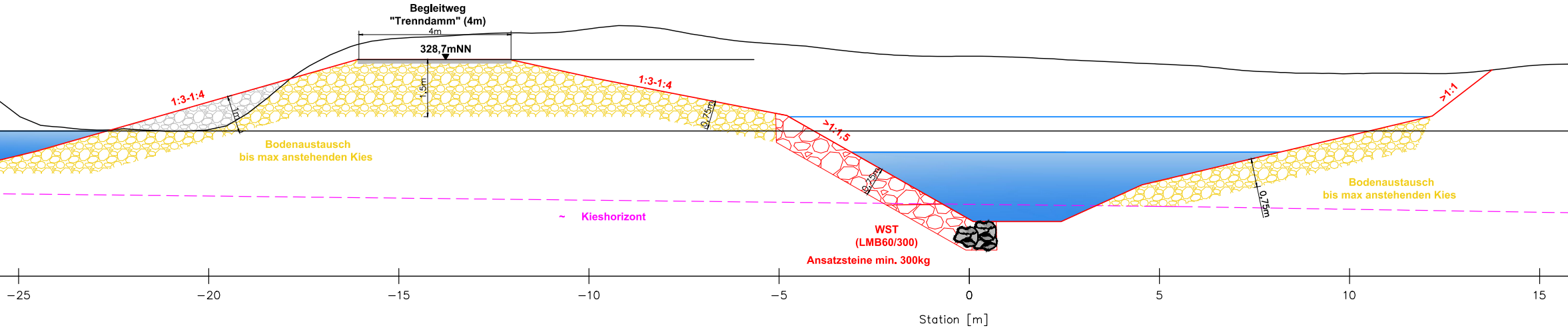
Begleitweg
"Trenndamm" (4m)
4m
328,7mNN
1:3-1:4
1m
1,5m
1:3-1:4
0,75m
>1:1,5
0,75m
>1:1
0,75m
Bodenaustausch
bis max anstehenden Kies
Bodenaustausch
bis max anstehenden Kies
~ Kieshorizont
WST
(LMB60/300)
Ansatzsteine min. 300kg
−25
−20
−15
−10
−5
0
5
10
15
Station [m]


>1:1
>1:1,5
0,75m
Bodenaustausch
bis max anstehenden Kies
20
20

LEGENDE

— Bestand
— Projekt

MASSSTAB - 1:100

0
1,0
2,5
5
7,5
10m

Lagesystem: Gauß Krüger AT M31 ;
Höhensystem: vorläufiges bayerisches Höhensystem (Höhenstatus 901)

D			
C			
B			
A			
Änd.	Datum	Name	Bemerkungen

Projekt: GER-FAA-BAU
Planart: AUSFÜHRUNGSPLANUNG_TEKTUR

Verbund

Innwerk AG
Schulstraße 2
D-84533 Stammham

Planer:

Dorsch Gruppe
Dorsch International Consultants

Dorsch International Consultants GmbH
Abteilung Wasser und Umwelt
Landsberger Str. 368, 80687 München
info@dorsch.de

ezb

Zauner GmbH
Technisches Büro Zauner GmbH
Martkstraße 35, A-4090 Engelhartszell
ezell@ezb-fluss.at

Landschaft+ Plan Passau

Landschaft + Plan Passau
Passauer Straße 21, 94127 Neuburg a. Inn
info@landschaftundplan-passau.de

ZT

DI Weilhartner ZT GmbH
Ingenieurkonsulenten für Bauingenieurwesen
Martstplatz 2, A-4910 Ried
office@ztw.at

Plan-Nr.:
2.9

Maßstab:
1:100/100

Innkraftwerk Ering-Frauenstein
Durchgängigkeit und Lebensraum
Umgehungsgewässer

REGELPROFILE_UNTERWASSER_UMG

	Datum	Name
Gez:	2018.07.06	LAUBER
Gepr:		
Ges:		
KKS–gepr:		
Freigabe:		

Freigabe AHP Fachbereich:	Plangröße:	Maßstab:	CAD–Anwendung: CIVIL-3D	GSO:	GS1FO:

Fremdfirmen–Nr.																														Aufstellungsort													Blatt von Blätter						
																														+															/				
SKS					Projekt–Nr.					Ersteller						Zählteil													KKS														DCC(UAS)						
Vorzeichen				Gliederung					Gliederung						Gliederung	Dokumenttyp						Gliederung	Blattnummer		Gliederung	Änderungsindex	Planstatus	Planart	Vorzeichen	GA	Funktion/Bauwerk						Aggregat/Raum						Vorzeichen						
	S1	S2	S3																											G	F0	F1	F2	F3	FN		A1	A2	AN			A3							
*	A	A	A	/	A	N	N	N	/	A	A	A	A	N	/	A	N	N	N	N	N	/	N	N	/	A	A	A	=	N	N	A	A	A	N	N	A	A	N	N	N	A	&	A	A	A	N	N	N
*				~					~						~							~			~				=														&						