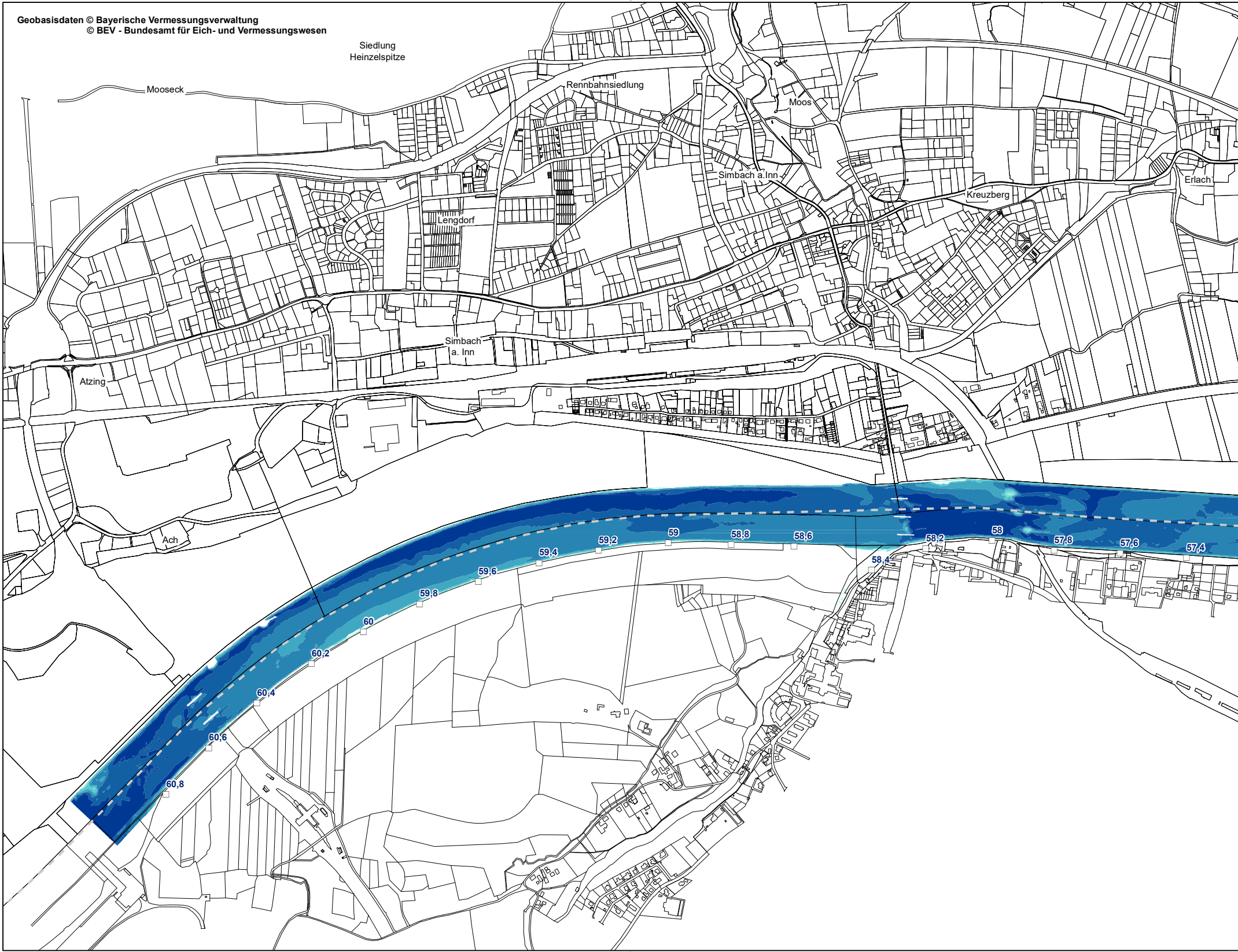
Geobasisdaten © Bayerische Vermessungsverwaltung
© BEV - Bundesamt für Eich- und Vermessungswesen
Siedlung
Heinzelspitze
Mooseck
Rennbahnsiedlung
Moos
Simbach a.Inn
Erlach
Kreuzberg
Lengdorf
Simbach
a. Inn
Atzing
Ach
60,8
60,6
60,4
60,2
60
59,8
59,6
59,4
59,2
59
58,8
58,6
58,4
58,2
58
57,8
57,6
57,4

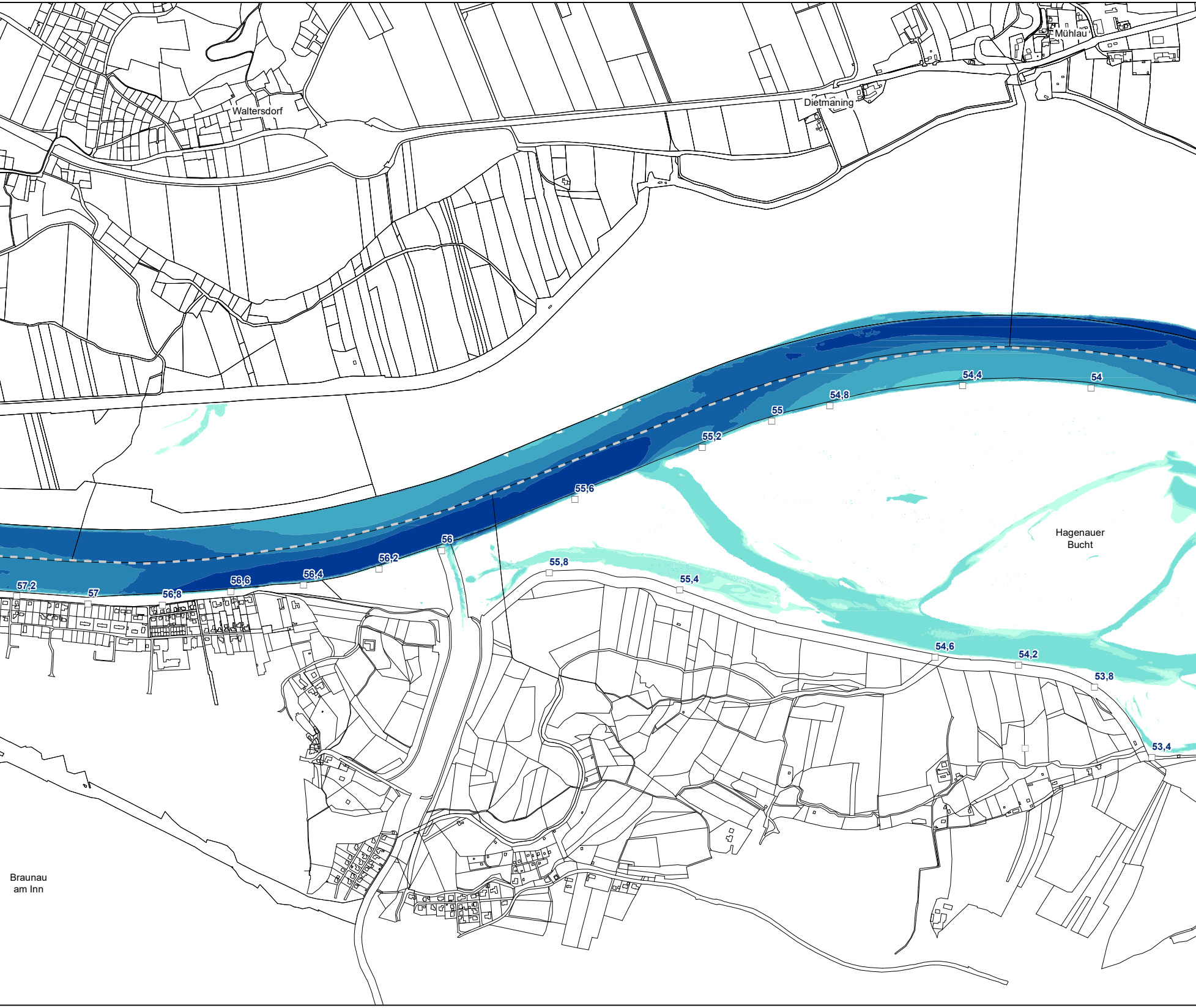
Mühlau
Waltersdorf
Dietmaning
54,4
54
54,8
55
55,2
55,6
Hagenauer Bucht
56
56,2
55,8
57,2
57
56,8
56,6
56,4
55,4
54,6
54,2
53,8
53,4
Braunau am Inn

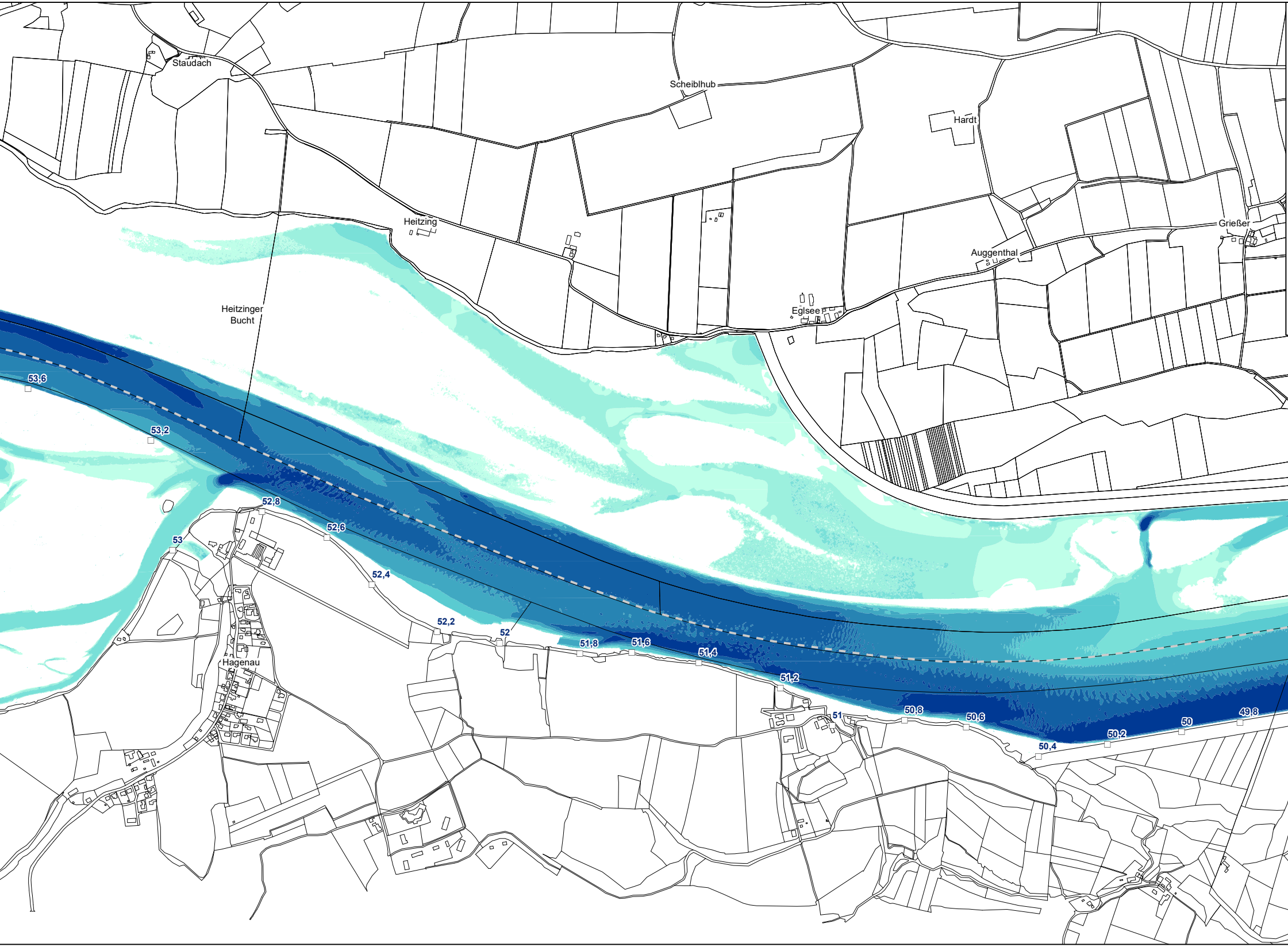
Staudach
Scheiblhub
Hardt
Heitzing
Grießer
Auggenthal
Heitzinger Bucht
Eglsee
53,6
53,2
52,8
53
52,6
52,4
Hagenau
52,2
52
51,8
51,6
51,4
51,2
51
50,8
50,6
50,4
50,2
50
49,8

Wassertiefen bei MQ - Stauzielabsenkung -0,5 m

Quelle: Aquasoli Dezember 2021, Lastfälle Wasserspiegellagen.
Ermittlung der Wassertiefen durch Verschneidung der Wasserspiegellagen
mit aktuellem dgm von Landschaft + Plan Passau im Dezember 2021

- 🟦 Wassertiefen zwischen 0 m und 0,25 m
- 🟦 Wassertiefen zwischen 0,25 m und 0,5 m
- 🟦 Wassertiefen zwischen 0,5 m und 1,0 m
- 🟦 Wassertiefen zwischen 1,0 m und 2,0 m
- 🟦 Wassertiefen zwischen 2,0 m und 3,0 m
- 🟦 Wassertiefen zwischen 3,0 m und 4,0 m
- 🟦 Wassertiefen zwischen 4,0 m und 5,0 m
- 🟦 Wassertiefen zwischen 5,0 m und tiefer

Sonstiges

- □45 Flusskilometrierung
- ☐ Flurstücksgrenzen
- - - - - Staatsgrenze

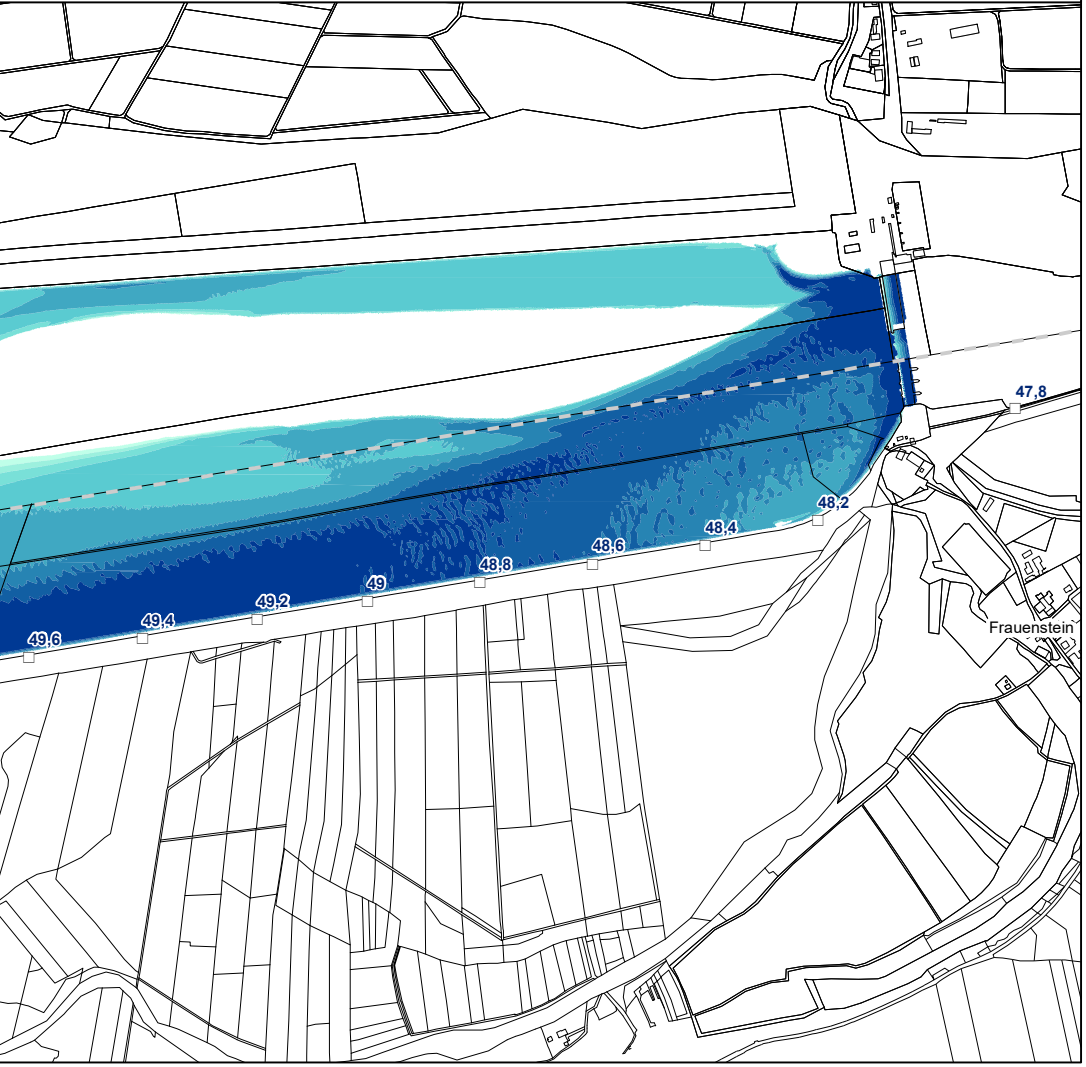
47,8
48,2
48,4
48,6
48,8
49
49,2
49,4
49,6
Frauenstein

Plangrundlage: Koordinatensystem: Deutschland DHDN-Gauss-Krüger Zone4 (EPSG: 31468)
Höhensystem: Altes Bayerisches Höhensystem = DHHN12 +3cm

Änd.	Datum	Name	Bemerkungen
D			
C			
B			
A			

Projekt:

Planart: Bestandsplan

Verbund

Innwerk AG
Schulstraße 2
D-84533 Stammham

Planer:

Landschaft + Plan • Passau
Passauer Str. 21, D-94127 Neuburg a. Inn
info@landschaftundplan-passau.de

Plan-Nr.: 36.36

Maßstab: 1:10.000

Innkraftwerk Ering-Frauenstein
Weiterbetrieb

	Datum	Name
Gez:	26.01.2022	Weismeier
Gepr:	26.01.2022	Herrmann
Ges:	26.01.2022	Herrmann
KKS–gepr:		
Freigabe:		

Gutachten naturschutzfachlich optimierter Wehrbetrieb

Wassertiefen bei MQ - Stauzielabsenkung -0,5 m

Freigabe AHP Fachbereich:
Plangröße:
Maßstab:
CAD–Anwendung:
GS0:
GS1F0:

Fremdfirmen–Nr.
Aufstellungsort +
Blatt / von Blätter

Gruppe	Feld	Zeichen	
SKS	Vorzeichen	*	*
	S1 S2 S3	A A A	
	Gliederung	/	~
Projekt–Nr.		A N N N	
	Gliederung	/	~
Ersteller		A A A A N	
	Gliederung	/	~
Zählteil	Dokumenttyp	A	
		N N N N N	
	Gliederung	/	~
	Blattnummer	N N	
	Gliederung	/	~
	Änderungsindex	A	
	Planstatus	A	
	Planart	A	
KKS	Vorzeichen	=	=
	GA: G	N	
	Funktion/Bauwerk: F0 F1 F2 F3 FN	N A A A N N	
	Aggregat/Raum: A1 A2 AN A3	A A N N N A	
DCC(UAS)	Vorzeichen	&	&
		A A A N N N	