QUERPROFIL Bauabnahme DeichQP_01
Maßstab: 1:100
Überhöhung: 1–fach
Station: km 0+024.62

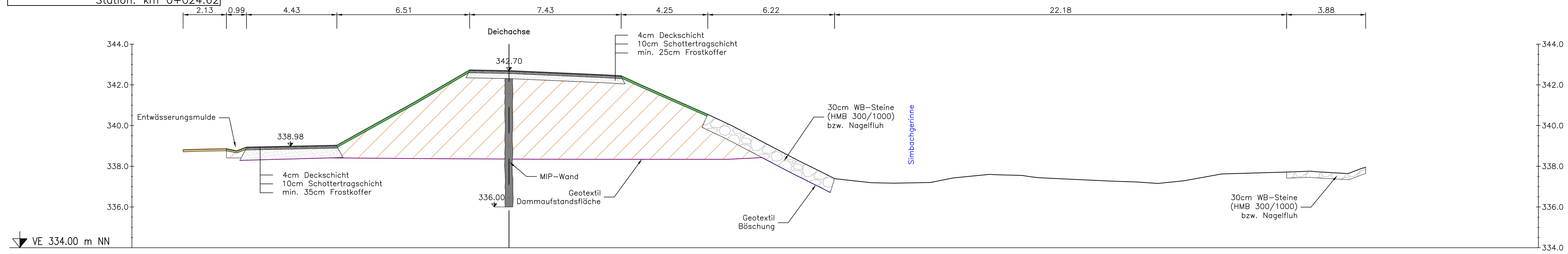


| Station Bestand [m] | Höhe Bestand [m ü. NN] |
|---|---|
| -15.99 | 338.81 |
| -15.20 | 338.83 |
| -12.88 | 338.94 |
| -8.45 | 339.03 |
| -4.64 | 341.15 |
| -1.93 | 342.73 |
| 0.00 | 342.70 |
| 4.70 | 342.49 |
| 6.53 | 341.97 |
| 9.75 | 340.55 |
| 10.93 | 340.00 |
| 14.16 | 338.30 |
| 15.36 | 337.70 |
| 17.79 | 337.19 |
| 18.91 | 337.17 |
| 20.68 | 337.20 |
| 21.79 | 337.43 |
| 23.53 | 337.60 |
| 25.17 | 337.55 |
| 29.53 | 337.27 |
| 30.77 | 337.23 |
| 31.83 | 337.16 |
| 33.12 | 337.29 |
| 34.98 | 337.63 |
| 38.15 | 337.71 |
| 39.30 | 337.76 |
| 41.16 | 337.64 |
| 42.03 | 337.95 |

QUERPROFIL Bauabnahme DeichQP_02
Maßstab: 1:100
Überhöhung: 1–fach
Station: km 0+060.01

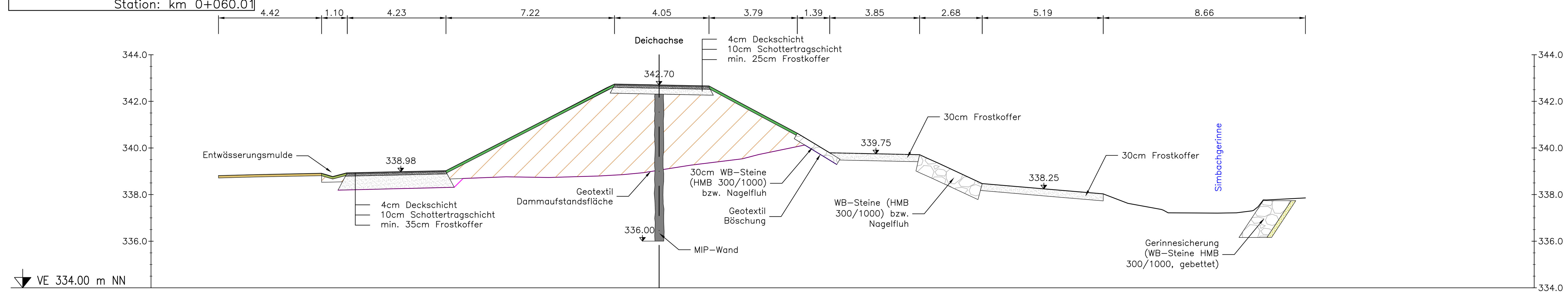


| Station Bestand [m] | Höhe Bestand [m ü. NN] |
|---|---|
| -18.89 | 338.81 |
| -17.30 | 338.85 |
| -14.46 | 338.91 |
| -13.39 | 338.93 |
| -10.94 | 338.98 |
| -9.14 | 339.02 |
| -4.92 | 341.19 |
| -1.92 | 342.74 |
| 0.00 | 342.70 |
| 2.14 | 342.66 |
| 3.49 | 341.93 |
| 5.92 | 340.63 |
| 7.31 | 339.79 |
| 10.68 | 339.72 |
| 11.95 | 339.35 |
| 13.84 | 338.47 |
| 17.18 | 338.19 |
| 19.03 | 338.03 |
| 20.09 | 337.62 |
| 21.52 | 337.36 |
| 23.93 | 337.20 |
| 25.41 | 337.30 |
| 27.70 | 337.86 |

QUERPROFIL Bauabnahme DeichQP_03
Maßstab: 1:100
Überhöhung: 1–fach
Station: km 0+085.01

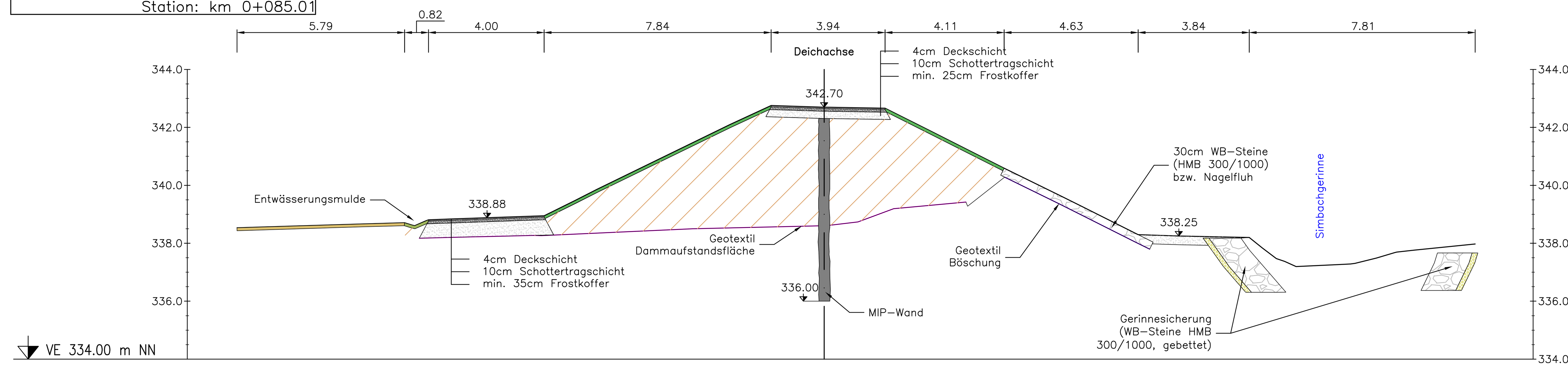


| Station Bestand [m] | Höhe Bestand [m ü. NN] |
|---|---|
| -20.29 | 338.53 |
| -16.25 | 338.66 |
| -13.78 | 338.77 |
| -12.77 | 338.84 |
| -9.68 | 338.95 |
| -7.86 | 339.86 |
| -3.25 | 342.10 |
| -1.83 | 342.75 |
| 0.00 | 342.70 |
| 2.10 | 342.66 |
| 3.58 | 341.92 |
| 6.22 | 340.59 |
| 8.23 | 339.60 |
| 10.85 | 338.29 |
| 12.25 | 338.25 |
| 14.69 | 338.20 |
| 15.91 | 337.37 |
| 17.76 | 337.26 |
| 19.08 | 337.49 |
| 20.40 | 337.76 |
| 22.50 | 337.97 |

File: O:\2017\2017088\B_BEARBEITUNG\05_Plan_WECO\Ausfuehrungsplanung_PA01\10_Bauabnahme\03_Layout\01-400_Querschnitte_Bauabnahme.dwg
Stand: 1 Oktober 2021
Layout: 01-401_BA

| Änd. | Datum | Name | Bemerkungen |
|---|---|---|---|
| D | | | |
| C | | | |
| B | | | |
| A | | | |

Projekt: HWS Simbach PA01 — Planart: Querschnitte
Lagesystem: UTM33 (EPSG:25833) — Höhensystem: DE_DHHN2016_NH — Umrechnungsfaktor DHHN2012 --> DHHN2016: -2.5cm

Auftraggeber: Verbund, Innwerk AG, Schulstraße 2, D-84533 Stammham

Planer: werner consult, Ziviltechnikergesellschaft m.b.H., Leithastraße 10, A-1200 Wien, wien@wernerconsult.at
Zauner GmbH, Technisches Büro Zauner GmbH, Marktstraße 35, A-4090 Engelhartszell, ezell@ezb-fluss.at
Landschaft + Plan • Passau, Passauer Str. 21, D-94127 Neuburg a. Inn, info@landschaftundplan-passau.de

Bauausführung: PORR; GEBR. HAIDER BAUUNTERNEHMUNG

Plan-Nr.: 01-401_BA
Maßstab: 1:100

# Simbach - Hochwasserschutz und Revitalisierung
## Hochwasserschutz Simbach am Inn
## Projektgebiet von Fl-km 0+150 - 0+500
## Querschnitte Bauabnahme
## Teil 1

| | Datum | Name |
|---|---|---|
| Gez: | 13.07.2021 | CW |
| Gepr: | 13.07.2021 | MaH |
| Ges: | 13.07.2021 | MaH |
| KKS-gepr: | | |
| Freigabe: | | |

Freigabe AHP Fachbereich: — Plangröße: DIN A0 — Maßstab: 1:100 — CAD-Anwendung: Civil3d — GS0: — GS1F0:

Fremdfirmen-Nr.: W e r n e r C o n s u l t — Aufstellungsort: + — Blatt von Blätter: /