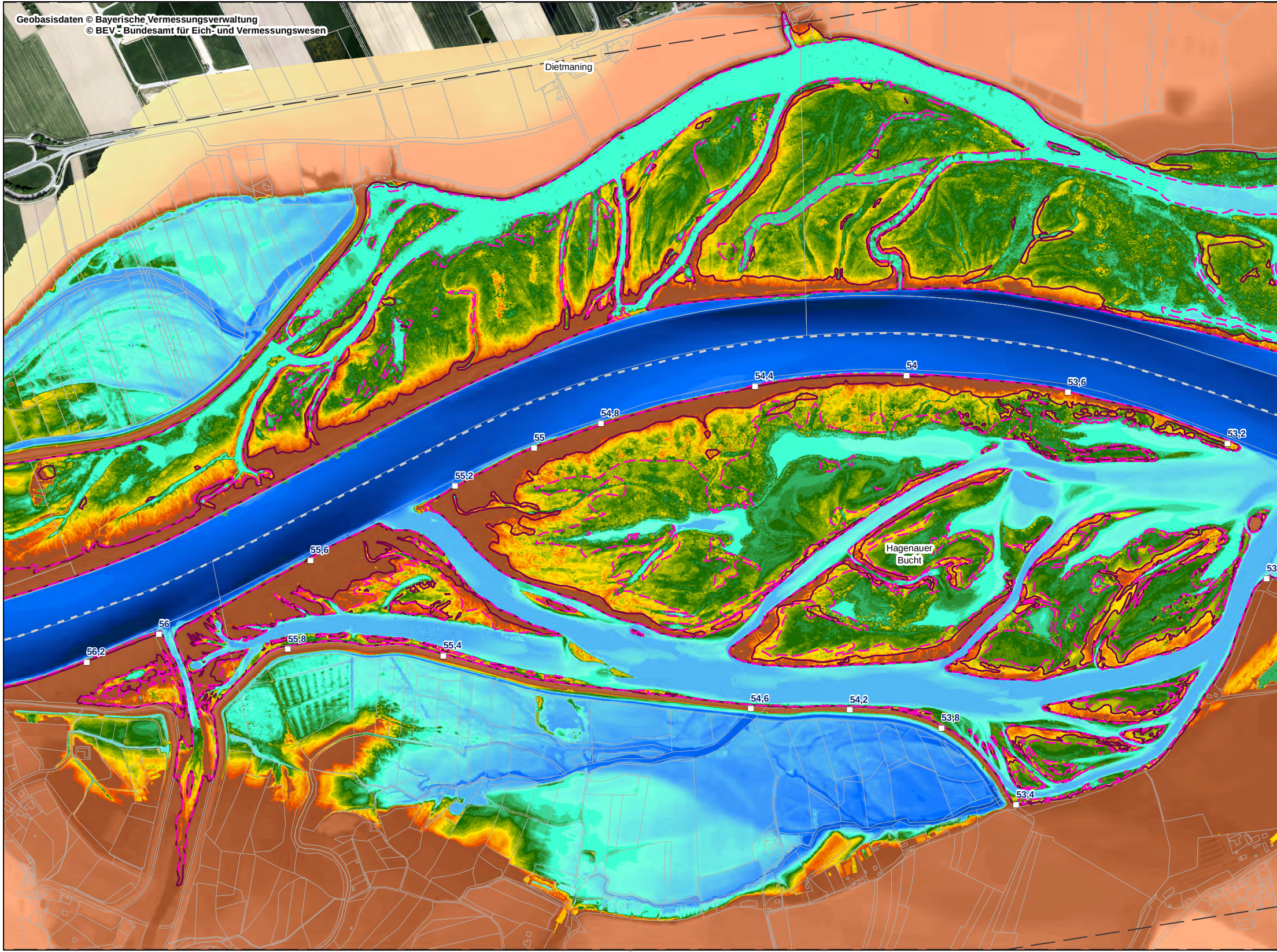
Geobasisdaten © Bayerische Vermessungsverwaltung
© BEV - Bundesamt für Eich- und Vermessungswesen
Dietmaning
54,4
54
53,6
54,8
55
53,2
55,2
55,6
Hagenauer Bucht
53
56
56,2
55,8
55,4
54,6
54,2
53,8
53,4

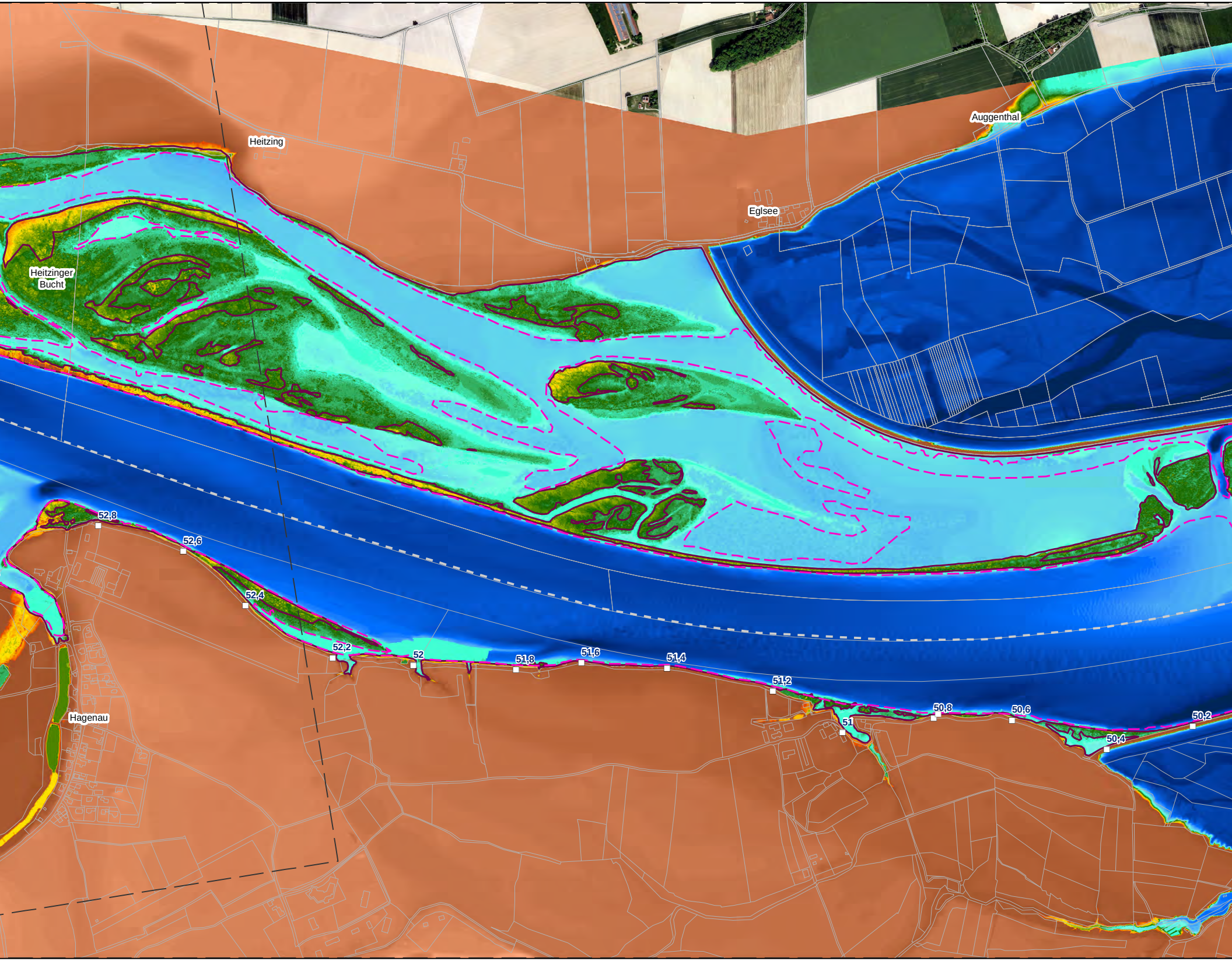
Heitzing
Auggenthal
Eglsee
Heitzinger Bucht
52,8
52,6
52,4
52,2
52
51,8
51,6
51,4
51,2
51
50,8
50,6
50,4
50,2
Hagenau


Grießer
Ering
Frauenstein
47,6
47,8
48,2
48,4
48,6
48,8
49
49,2
49,4
49,6
49,8
50

Digitales Geländemodell

Höhe ü. NN (Altes Bayerisches Höhensystem)

Datengrundlagen

Inntiefen:	Peilungen Verbund 2018
Flachwasser bei Eglsee:	Airborne-Laser-Bathymetrieflug 25.(
Hagenauer Bucht:	Airborne-Laser-Bathymetrieflug 201
Auen und Inseln DE.:	Airborne-Laserscanning April 2018
Auen AUT:	Airborne-Laserscanning März 2015

- 323,97 - 329
- 329,04 - 329,25
- 329,26 - 329,5
- 329,51 - 329,75
- 329,76 - 330
- 330,01 - 330,25
- 330,26 - 330,5
- 330,51 - 330,75
- 330,76 - 331
- 331,01 - 331,25
- 331,26 - 331,5
- 331,51 - 331,75
- 331,76 - 332
- 332,01 - 332,25
- 332,26 - 332,5
- 332,51 - 332,75
- 332,76 - 333
- 333,01 - 333,25
- 333,26 - 333,5
- 333,51 - 333,75
- 333,76 - 334
- 334,11 - 334,2
- 334,21 - 334,3
- 334,31 - 334,4
- 334,41 - 334,5
- 334,51 - 334,6
- 334,61 - 334,7
- 334,71 - 334,8
- 334,81 - 334,9
- 334,91 - 335
- 335,01 - 335,1
- 335,11 - 335,2
- 335,21 - 335,3
- 335,31 - 335,4
- 335,41 - 335,5
- 335,51 - 335,6
- 335,61 - 335,7
- 335,71 - 335,8
- 335,81 - 335,9
- 335,91 - 336
- 336,01 - 336,1
- 336,23 - 336,3
- 336,31 - 336,4
- 336,41 - 336,5
- 336,51 - 336,6
- 336,61 - 336,7
- 336,71 - 336,8
- 336,81 - 336,9
- 336,91 - 337
- 337,01 - 337,1

07.2018 (Grüner Laser)
.5

- 🟨 337,11 - 337,2
- 🟧 337,21 - 337,3
- 🟧 337,31 - 337,4
- 🟥 337,41 - 337,5
- 🟫 337,71 - 338
- 🟫 338,01 - 338,5
- 🟫 338,51 - 339
- 🟫 339,01 - 339,5
- 🟫 339,51 - 340
- 🟫 340,01 - 340,5
- 🟫 340,51 - 341
- 🟫 341,01 - 341,5
- 🟫 341,51 - 342
- 🟫 342,01 - 342,5
- 🟫 342,51 - 343
- 🟫 343,01 - 343,5
- 🟫 343,51 - 344
- 🟫 344,01 - 344,5
- 🟫 344,51 - 345
- 🟧 345,01 - 345,5
- 🟧 345,51 - 346
- 🟧 346,01 - 346,5
- 🟧 346,51 - 347
- 🟧 347,01 - 347,5
- 🟧 347,51 - 348
- 🟧 348,01 - 348,5
- 🟧 348,51 - 349
- 🟧 349,01 - 349,5
- 🟧 349,51 - 350
- 🟧 350,01 - 350,5
- 🟧 350,51 - 351
- 🟧 351,01 - 351,5
- 🟧 351,51 - 352
- 🟧 352,01 - 352,5
- 🟧 352,51 - 353
- 🟧 353,01 - 353,5
- 🟧 353,51 - 354
- 🟧 354,01 - 354,5
- 🟨 354,51 - 355
- 🟨 355,01 - 355,5
- 🟨 355,51 - 356
- 🟨 356,01 - 356,5
- 🟨 356,51 - 357
- 🟨 357,01 - 357,5
- 🟨 357,51 - 358
- 🟨 358,01 - 358,5
- 🟨 358,51 - 359
- 🟨 359,01 - 359,5
- 🟨 359,51 - 360

Anschlagslinien

Quelle: Aquasoli, August 2018, nachträgliche Anpassung in einzelnen Bereichen durch Landschaft + Plan Passau gemäß aktuellem DGM, Bestand (NQ, MQ, MHQ)

Ist-Wasserstand am Inn

☐ MHQ

Prognose-Wasserstände am Inn

⬚ MHQ bei einer Absenkung um 2,0 m (MHQ -2,0 m)

Sonstiges

□45 Flusskilometrierung

- - - Staatsgrenze

☐ Flurgrenzen

⌐ ¬ Blattschnitt

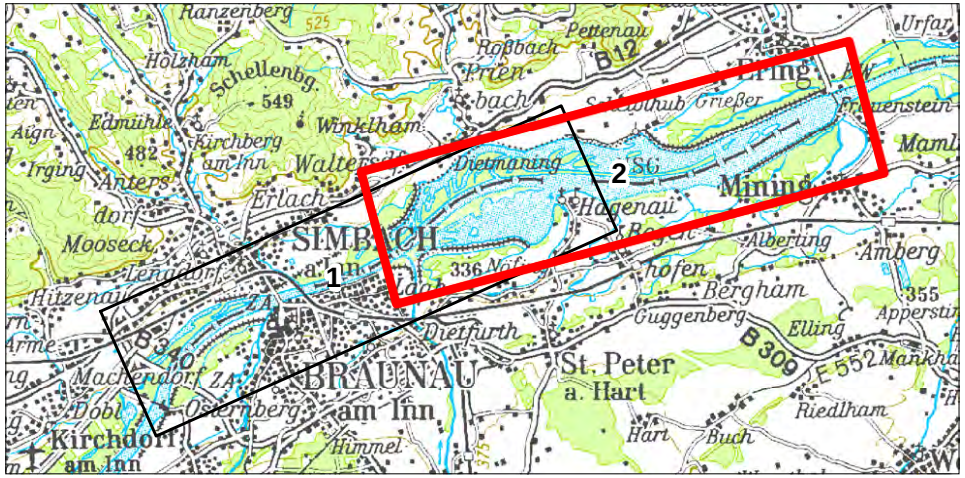
Ranzenberg
Holzham
Schellenbg.
549
Winklham
Pettenau
Roßbach
B12
Prien-bach
Urfar
Eßing
Frauenstein
Edmühle
482
Kirchberg am Inn
Walten
Dietmaning
2
Mining
Maml
Aign
Irging
Anters-dorf
Erlach
Hagenau
Alberting
Amberg
Mooseck
SIMBACH
336
1
Lengdorf
Bergham
355
Hitzenau
Guggenberg
Appersting
Dietfurth
Elling
B 309
E 552
Mankha
Machendorf
340
BRAUNAU
St. Peter a. Hart
Dobl
Osternberg
am Inn
Riedlham
Kirchdorf am Inn
Himmel
Hart
Buch

Plangrundlage: Koordinatensystem: Deutschland DHDN-Gauss-Krüger Zone4 (EPSG: 31468)
Höhensystem: Altes Bayerisches Höhensystem = DHHN12 +3cm
Orthophotos Deutschland aus Befliegung 2018, Orthophotos Österreich aus Befliegung 2017

Änd.	Datum	Name	Bemerkungen
D			
C			
B			
A			

Projekt:
Planart: Bestandsplan

Verbund
Innwerk AG
Schulstraße 2
D-84533 Stammham

Planer:
Landschaft + Plan • Passau
Passauer Str. 21, D-94127 Neuburg a. Inn
info@landschaftundplan-passau.de

Landschaft + Plan Passau

Plan-Nr.: 36.10

Maßstab: 1:8.000

Innkraftwerk Ering-Frauenstein
Weiterbetrieb

	Datum	Name
Gez:	18.08.2021	Zahlheimer
Gepr:	18.08.2021	Herrmann
Ges:	18.08.2021	Herrmann
KKS–gepr:		
Freigabe:		

Gutachten naturschutzfachlich optimierter Wehrbetrieb
Anschlagslinien Varianten Absenkung MHQ auf DGM - Blatt 2

Freigabe AHP Fachbereich: | Plangröße: | Maßstab: | CAD–Anwendung: | GSO: | GS1FO:

Fremdfirmen–Nr. | Aufstellungsort | Blatt von Blätter
+ /

SKS | Projekt–Nr. | Ersteller | Zählteil | KKS | DCC(UAS)
Vorzeichen S1 S2 S3 Gliederung | Gliederung | Gliederung Dokumenttyp | Gliederung Blattnummer | Gliederung Änderungsindex Planstatus Planart | Vorzeichen GA Funktion/Bauwerk Aggregat/Raum G F0 F1 F2 F3 FN A1 A2 AN A3 | Vorzeichen
* A A A / A N N N / A A A A N / A N N N N N / N N / A A A = N N A A A N N A A N N N A & A A A N N N
* ~ ~ ~ ~ ~ = &