










Vegetationsstrukturen 2013

-  Flachwasserzonen
-  Auwälder und Gebüsche
-  Röhrichte mit Gehölzen
-  Röhrichte
-  Wechselwasserbereiche

-  Flusskilometrierung
-  Staatsgrenze

Plangrundlage: Koordinatensystem: Deutschland DHDN-Gauss-Kruger Zone 4 (EPSG: 31468)
Luftbilder aus BfLiegung 2013

D			
C			
B			
A			
Änd.	Datum	Name	Bemerkungen
Projekt:		Planart: Bestandsplan	
Planart:		Planart: Bestandsplan	

 Inwerk AG Schillerstraße 2 D-94533 Blammham	Landschaft + Plan • Passau Passauer Str. 21, D-94127 Neuburg a. Inn info@landschaftplus-plan-passau.de	
--	--	---

Plan-Nr.: 32.5
Maßstab: 1:10.000

**Innkraftwerk Ering-Frauenstein
Weiterbetrieb**

Umweltverträglichkeitsstudie
Luftbilddauswertung Vegetationsstrukturen 2013

Freigebe-Nr.		Projekt-Nr.		Maßstab		CAD-Anwendung		GIS		GIS-FDG	
SPS	Projekt-Nr.	Einzelr.	Stichtag	Proj.	Verf.	Verf.	Verf.	Verf.	Verf.	Verf.	Verf.
32.5	32.5										